

ХАНТЫ-МАНСКИЙСК

№2 (1238-ПРИЛОЖЕНИЕ) 20 ЯНВАРЯ 2022 ГОДА | ИЗДАЕТСЯ С 16.12.1998Г. | ВЫХОДИТ ПО ЧЕТВЕРГАМ

ПРЕДСЕДАТЕЛЬ ДУМЫ ГОРОДА ХАНТЫ-МАНСКИЙСКА

РАСПОРЯЖЕНИЕ

от 12 января 2022 года

№ 1-р

О поощрении Благодарственным письмом Председателя Думы города Ханты-Мансийска

В соответствии с постановлением Председателя Думы города Ханты-Мансийска от

20 ноября 2019 года № 19 «О Благодарственном письме Председателя Думы города Ханты-Мансийска»:

Поощрить Благодарственным письмом Председателя Думы города Ханты-Мансийска коллектив редакции городской общественно-политической газеты «Самарово – Ханты-Мансийск» за многолетнее сотрудничество, активную общественную позицию, объективное, своевременное освещение событий и новостей города Ханты-Мансийска и в связи с празднованием Дня российской печати.

Председатель Думы города Ханты-Мансийска

К.Л. Пенчуков

АДМИНИСТРАЦИЯ ГОРОДА ХАНТЫ-МАНСКИЙСКА  
РАСПОРЯЖЕНИЕ

от 17.01.2022 №2-р

О внесении изменений в распоряжение Администрации города Ханты-Мансийска от 17.08.2009 №331-р «Об утверждении Порядка осуществления бюджетных полномочий главных администраторов доходов бюджета города Ханты-Мансийска, являющихся органами местного самоуправления города Ханты-Мансийска и(или) находящимися в их ведении казенными учреждениями»

В целях приведения муниципальных правовых актов города Ханты-Мансийска в соответствие с действующим законодательством, руководствуясь статьей 71 Устава города Ханты-Мансийска:

1.Внести в распоряжение Администрации города Ханты-Мансийска от 17.08.2009 №331-р «Об утверждении Порядка осуществления бюджетных полномочий главных администраторов доходов бюджета города Ханты-Мансийска, являющихся органами местного самоуправления города Ханты-Мансийска и(или) находящимися в их ведении казенными учреждениями» изменения согласно приложению к настоящему распоряжению.

2.Опубликовать настоящее распоряжение в газете «Самарово – Ханты-Мансийск» и разместить на Официальном информационном портале органов местного самоуправления города Ханты-Мансийска в сети Интернет.

Глава города Ханты-Мансийска

М.П.Ряшин

Приложение к распоряжению Администрации города Ханты-Мансийска от 17.01.2022 №2-р

Изменения в распоряжение Администрации города Ханты-Мансийска от 17.08.2009 №331-р «Об утверждении Порядка осуществления бюджетных полномочий главных администраторов доходов бюджета города Ханты-Мансийска, являющихся органами местного самоуправления города Ханты-Мансийска и(или) находящимися в их ведении казенными учреждениями» (далее – распоряжение)

Внести в приложение к распоряжению изменения, изложив пункт 2 в следующей редакции:

«2.Главные администраторы доходов:  
а)формируют и утверждают перечень администраторов доходов бюджетов, подведомственных главному администратору доходов бюджетов;  
б)принимают в течение финансового года меры по обеспечению поступления администрируемых доходов в бюджет города, а также сокращению задолженности по их уплате;  
в)формируют и представляют в Департамент управления финансами Администрации города Ханты-Мансийска (далее – Департамент) в установленные Департаментом сроки и по установленным Департаментом формам следующие документы:  
прогноз поступления администрируемых доходов на очередной финансовый год и иные сведения, необходимые для составления проекта бюджета города Ханты-Мансийска;  
аналитические материалы по исполнению бюджета города в части администрируемых доходов;  
сведения, необходимые для составления и ведения кассового плана;  
бюджетную отчетность главного администратора доходов;  
г)исполняют, в случае необходимости, полномочия администратора доходов бюджетов;  
д)представляют в Департамент для включения в перечень источников доходов Российской Федерации и реестр источников доходов бюджета сведения о закрепленных за ними источниках доходов;  
е)утверждают методику прогнозирования поступлений доходов в бюджет в соответствии с общими требованиями к такой методике, установленными Правительством Российской Федерации.».

АДМИНИСТРАЦИЯ ГОРОДА ХАНТЫ-МАНСКИЙСКА

ПОСТАНОВЛЕНИЕ

от 17.01.2022 №13

О внесении изменений в постановление Администрации города Ханты-Мансийска от 01.02.2016 №80 «Об утверждении административного регламента предоставления муниципальной услуги «Предоставление архивных справок, архивных выписок, копий архивных документов»

С целью приведения муниципальных правовых актов города Ханты-Мансийска в соответствие с действующим законодательством, руководствуясь статьей 71 Устава города Ханты-Мансийска:

1.Внести в постановление Администрации города Ханты-Мансийска от 01.02.2016 №80 «Об утверждении административного регламента предоставления муниципальной услуги «Предоставление архивных справок, архивных выписок, копий архивных документов» (далее – постановление) следующие изменения:

1.1.В преамбуле постановления слова «Порядком разработки и утверждения административных регламентов предоставления муниципальных услуг, утвержденным распоряжением Администрации города Ханты-Мансийска от 23.05.2013 №122-р» заменить словами «постановлением Администрации города Ханты-Мансийска от 16.04.2019 №419 «О разработке, экспертизе и утверждении административных регламентов предоставления муниципальных услуг».

1.2.В приложение к постановлению внести изменения согласно приложению к настоящему постановлению.

2.Настоящее постановление вступает в силу после его официального опубликования.

Глава города Ханты-Мансийска

М.П.Ряшин

Приложение к постановлению Администрации города Ханты-Мансийска от 17.01.2022 №13

Изменения в постановление Администрации города Ханты-Мансийска от 01.02.2016 №80 «Об утверждении административного регламента предоставления муниципальной услуги «Предоставление архивных справок, архивных выписок, копий архивных документов» (далее – постановление)

В раздел II приложения к постановлению внести следующие изменения:

1.В абзаце третьем пункта 24 слово «правилам» заменить словом «требованиям».

2.Пункт 36 изложить в следующей редакции:

«36.Заявителю в качестве результата предоставления муниципальной услуги обеспечивается по его выбору возможность:

а)получения электронного документа, подписанного с использованием усиленной квалифицированной электронной подписи;

б)получения информации из государственных (муниципальных) информационных систем, кроме случаев, когда в соответствии с нормативными правовыми актами такая информация требует обязательного ее подписания со стороны органа (организации) усиленной квалифицированной электронной подписью;

в)внесения изменений в сведения, содержащиеся в государственных (муниципальных) информационных системах на основании информации, содержащейся в запросе и(или) прилагаемых к запросу документах, в случаях, предусмотренных нормативными правовыми актами, регулирующими порядок предоставления услуги.».

АДМИНИСТРАЦИЯ ГОРОДА ХАНТЫ-МАНСКИЙСКА	Приложение к постановлению Администрации города Ханты-Мансийска от 18.01.2022 №36
ПОСТАНОВЛЕНИЕ	Изменения в постановление Администрации города Ханты-Мансийска от 17.11.2015 №1268 «О порядке формирования резерва управ- ленческих кадров для замещения целевых управленческих долж- ностей муниципальной службы в Администрации города Ханты- Мансийска» (далее – изменения)
от 18.01.2022 №36	Внести в постановление Администрации города Ханты-Мансийска от 17.11.2015 №1268 «О порядке формирования резерва управленческих кадров для замещения целевых управленческих должностей муниципальной службы в Администрации города Ханты-Мансийска» (далее – постановление) следующие изменения:
О внесении изменений в постановление Администрации города Ханты-Мансийска от 17.11.2015 №1268 «О Порядке формирования резерва управленческих кадров для замещения целевых управленческих должностей муниципальной службы в Администрации города Ханты-Мансийска»	1.В приложении 1 к постановлению (далее – Порядок): 1.1.Пункт 13 изложить в следующей редакции: «13.Подготовка и личностно-профессиональное развитие муници- пальных служащих, включенных в резерв управленческих кадров, осу- ществляется в рамках дополнительного профессионального образо- вания, за счет средств, предусмотренных муниципальной программой «Развитие муниципальной службы в городе Ханты-Мансийске», утвержденной постановлением Администрации города Ханты-Мансийска от 14.10.2013 №1279 (далее – муниципальная программа). Повышение образовательного уровня граждан, включенных
В целях приведения муниципальных правовых актов города Ханты-Мансийска в соответствие с действующим законодательством, руководствуясь статьей 71 Устава города Ханты-Мансийска: 1.Внести в постановление Администрации города Ханты-Мансийска от 17.11.2015 №1268 «О Порядке формирования резерва управленче- ских кадров для замещения целевых управленческих должностей муни- ципальной службы в Администрации города Ханты-Мансийска» измене- ния согласно приложению к настоящему постановлению. 2.Настоящее постановление вступает в силу после его официального опубликования.	2.В приложении 2 к постановлению: 2.1.Пункт 2.4 раздела II изложить в следующей редакции: «2.4.Право на участие в Конкурсе имеют граждане Российской Феде- рации, граждане иностранных государств – участников международных договоров Российской Федерации, в соответствии с которыми иностранные граждане имеют право находиться на муниципальной службе, отвечающие установленным законода- тельством Российской Федерации и Ханты-Мансийского автономного округа – Югры о муниципальной службе квалификационным требовани- ям, предъявляемым к должностям муниципальной службы Администра- ции города Ханты-Мансийска, для замещения которых формируется резерв.». 2.2.Подпункт 6 пункта 2.8 раздела II изложить в следующей редакции: «6)документы воинского учета – для граждан, пребывающих в запасе, и лиц, подлежащих призыву на военную службу;».
Глава города Ханты-Мансийска	М.П.Ряшин

АДМИНИСТРАЦИЯ ГОРОДА ХАНТЫ-МАНСКИЙСКА	струкции и эксплуатации гидротехнических сооружений осуществляется в соответствии со статьей 21 ЛК РФ. На территории лесничества отсутствуют морские порты, морские терминалы, в связи с чем, исполь- зование лесов для их строительства и эксплуатации не установлено. Согласно статье 116 ЛК РФ в городских лесах запрещается строительство объектов капитального строительства, за исключением велосипедных и беговых дорожек и гидротехнических сооружений. Лесные участки используются для строительства водохранилищ и иных искусствен- ных водных объектов, создания и расширения территорий морских и речных портов, строительства, реконструкции и эксплуатации гидротехнических сооружений в соответствии с водным законодатель- ством. Лесные участки, находящиеся в муниципальной собственности, предоставляются гражданам, юри- дическим лицам в соответствии со статьей 9 ЛК РФ для строительства гидротехнических сооружений. Гидротехнические сооружения подлежат консервации или ликвидации в соответствии с водным за- конодательством. В целях использования гидротехнических сооружений (в том числе в целях проведения аварийно- спасательных работ) допускаются выборочные рубки и сплошные рубки деревьев, кустарников, лиан, в том числе в охранных зонах и санитарно-защитных зонах, предназначенных для обеспечения без- опасности граждан и создания необходимых условий для эксплуатации соответствующих объектов.». 4.Абзац второй пункта 2.14 главы 2 изложить в следующей редакции: «Согласно статье 116 ЛК РФ в городских лесах запрещается строительство и эксплуатация объектов капитального строительства, за исключением велосипедных и беговых дорожек и гидротехнических сооружений.». 5.Абзац второй пункта 2.15 главы 2 изложить в следующей редакции: «В соответствии со статьей 46 ЛК РФ использование лесов для создания и эксплуатации объектов лесоперерабатывающей инфраструктуры представляет собой предпринимательскую деятельность, связанную с созданием объектов переработки древесины и иных лесных ресурсов, производством продукции из них в соответствии со статьей 14 ЛК РФ.». 6.Абзац четвертый пункта 2.16 главы 2 изложить в следующей редакции: «Согласно статье 116 ЛК РФ в городских лесах запрещается строительство и эксплуатация объектов капитального строительства, за исключением велосипедных и беговых дорожек и гидротехнических сооружений.». 7.В подпункте 2.17.10 пункта 2.17 главы 2: 7.1.В абзаце восьмом слова «(статья 23 Правил санитарной безопасности, утвержденных постанов- лением Правительства Российской Федерации от 20.05.2017 №607). В этих целях требования к за- готовке отдельных видов пищевых лесных ресурсов (раздел 3 «Правил заготовки пищевых лесных ресурсов и сбора лекарственных растений)» обязательны и для граждан, осуществляющих заготовку пищевых лесных ресурсов для собственных нужд. В числе этих требований запрещается рубка плод- носящих ветвей, лиан и деревьев для заготовки плодов» исключить. 7.2.Абзацы тринадцатый, четырнадцатый признать утратившими силу. 8.Абзац девятый подпункта 2.17.11 пункта 2.17 главы 2 изложить в следующей редакции: «Невыполнение гражданами, юридическими лицами, осуществляющими использование лесов, лесо- хозяйственного регламента и проекта освоения лесов, проекта лесовосстановления или проекта лесо- разведения в части воспроизводства лесов или лесоразведения является основанием для досрочного расторжения договоров аренды лесных участков, договоров купли-продажи лесных насаждений, а так- же для принудительного прекращения права постоянного (бессрочного) пользования лесными участ- ками или права безвозмездного пользования лесными участками, прекращения сервитута, публичного сервитута (часть 4 статьи 61 ЛК РФ).». 9.В пункте 3.1 главы 3: 9.1.В абзаце третьем слова «статьям 104-107 ЛК РФ» заменить словами «статьям 111-123 ЛК РФ».
ПОСТАНОВЛЕНИЕ	9.2.Таблицу 66 изложить в следующей редакции: «Ограничения по видам целевого назначения лесов
от 18.01.2022 №37	
О внесении изменений в постановление Администрации города Ханты-Мансийска от 21.08.2020 №979 «Об утверждении лесохозяйственного регламента городских лесов города Ханты-Мансийска»	Приложение к постановлению Администрации города Ханты-Мансийска от 18.01.2022 №37
В целях приведения муниципальных правовых актов города Ханты-Мансийска в соответствие с дей- ствующим законодательством, руководствуясь статьей 71 Устава города Ханты-Мансийска: 1.Внести в постановление Администрации города Ханты-Мансийска от 21.08.2020 №979 «Об утверж- дении лесохозяйственного регламента городских лесов города Ханты-Мансийска» изменения соглас- но приложению к настоящему постановлению. 2.Настоящее постановление вступает в силу после его официального опубликования, за исключени- ем пунктов 1, 3-6 приложения к настоящему постановлению, вступающих в силу с 01.03.2022.	
Глава города Ханты-Мансийска	М.П.Ряшин

Изменения в постановление Администрации города Ханты-Мансийска от 21.08.2020 №979 «Об утверждении лесохозяйственного регламента городских лесов города Ханты-Мансийска» (далее – постановление)	
В приложение к постановлению внести следующие изменения: 1.Абзацы второй, третий подпункта 2.1.1 пункта 2.1 главы 2 изложить в следующей редакции: «Проведение сплошных рубок в защитных лесах осуществляется в случаях, предусмотренных ча- стью 6 статьи 21 ЛК РФ, и в случаях, если выборочные рубки не обеспечивают замену лесных на- саждений, утрачивающих свои средообразующие, водоохранные, санитарно-гигиенические, оздоро- вительные и иные полезные функции, на лесные насаждения, обеспечивающие сохранение целевого назначения защитных лесов и выполняемых ими полезных функций, если иное не установлено ЛК РФ. Частью 6 статьи 21 ЛК РФ определяет, что в защитных лесах предусмотренные частью 5 настоя- щей статьи выборочные рубки и сплошные рубки деревьев, кустарников, лиан допускаются в случаях, если строительство, реконструкция, капитальный ремонт и эксплуатация объектов капитального стро- ительства, не связанных с созданием лесной инфраструктуры, в целях, предусмотренных пунктами 1-3 части 1 настоящей статьи, не запрещены или не ограничены в соответствии с законодательством Российской Федерации.». 2.Пункт 2.8 главы 2 изложить в следующей редакции: «Рекреационная деятельность в лесах на землях лесного фонда и в лесах на землях иных категорий регламентируется ЛК РФ, приказом Министерства природных ресурсов и экологии Российской Феде- рации от 09.11.2020 №908 «Об утверждении Правил использования лесов для осуществления рекре- ационной деятельности» (далее – Правила использования лесов для осуществления рекреационной деятельности) и другими нормативными правовыми актами. Для осуществления рекреационной деятельности в городских лесах государственными и муни- ципальными учреждениями необходимо наличие свидетельства о регистрации права на постоянное (бессрочное) пользование лесным участком. Для осуществления рекреационной деятельности лицами, не являющимися государственными или муниципальными учреждениями, необходимо наличие следующих документов: договор аренды лесного участка, зарегистрированный в установленном порядке; акт приема-передачи лесного участка в аренду; проект освоения лесов (прошедший государственную экспертизу); лесная декларация, принятая государственным органом, предоставившим лесной участок.». 3.Пункт 2.13 главы 2 изложить в следующей редакции: «Использование лесов для строительства и эксплуатации водохранилищ и иных искусственных вод- ных объектов, создания и расширения территорий морских и речных портов, строительства, рекон-	
АДМИНИСТРАЦИЯ ГОРОДА ХАНТЫ-МАНСКИЙСКА	
ПОСТАНОВЛЕНИЕ	
от 18.01.2022 №38	
Об утверждении проекта планировки и проекта межевания территории товарищества собственников недвижимости «Садоводческое некоммерческое товарищество «Геофизик» в городе Ханты-Мансийске	
В целях создания условий для устойчивого развития города Ханты-Мансийска, в соответствии со статьями 45, 46 Градостроительного кодекса Российской Федерации, пунктом 26 части 1 ста- тьи 16 Федерального закона от 06.10.2003 №131-ФЗ «Об общих принципах организации местно- го самоуправления в Российской Федерации», руководствуясь статьей 71 Устава города Ханты-	Мансийска: 1.Утвердить проект планировки территории товарищества собственников недвижимости «Са- доводческое некоммерческое товарищество «Геофизик» в городе Ханты-Мансийске согласно приложению 1 к настоящему постановлению. 2.Утвердить проект межевания территории товарищества собственников недвижимости «Са- доводческое некоммерческое товарищество «Геофизик» в городе Ханты-Мансийске согласно приложению 2 к настоящему постановлению. 3.Признать утратившим силу постановление Администрации города Ханты-Мансийска №455 от 23.05.2017 «Об утверждении проекта планировки территории садоводческого товарищества собственников недвижимости «Геофизик». 4.Опубликовать настоящее постановление в газете «Самарово – Ханты-Мансийск» и разме- стить на Официальном информационном портале органов местного самоуправления города Ханты-Мансийска в сети Интернет. 5.Контроль за выполнением настоящего постановления возложить на первого заместителя Главы города Ханты-Мансийска Дунаевскую Н.А.
Глава города Ханты-Мансийска	М.П.Ряшин



1	2	3	4	5	6	7	8	9	10	11	12	13	14	15	16	17	18	19	20	21	22	23	24	25	26	27	28	29	30	31	32	33	34	35	36	37	38	39	40	41	42	43	44	45	46	47	48	49	50	51	52	53	54	55	56	57	58	59	60	61	62	63	64	65	66	67	68	69	70	71	72	73	74	75	76	77	78	79	80	81	82	83	84	85	86	87	88	89	90	91	92	93	94	95	96	97	98	99	100
---	---	---	---	---	---	---	---	---	----	----	----	----	----	----	----	----	----	----	----	----	----	----	----	----	----	----	----	----	----	----	----	----	----	----	----	----	----	----	----	----	----	----	----	----	----	----	----	----	----	----	----	----	----	----	----	----	----	----	----	----	----	----	----	----	----	----	----	----	----	----	----	----	----	----	----	----	----	----	----	----	----	----	----	----	----	----	----	----	----	----	----	----	----	----	----	----	----	----	-----







**САМАРОВО**  
**ХАНТЫ-МАНСКИЙ**

ГОРОДСКАЯ ОБЩЕСТВЕННО-ПОЛИТИЧЕСКАЯ ГАЗЕТА

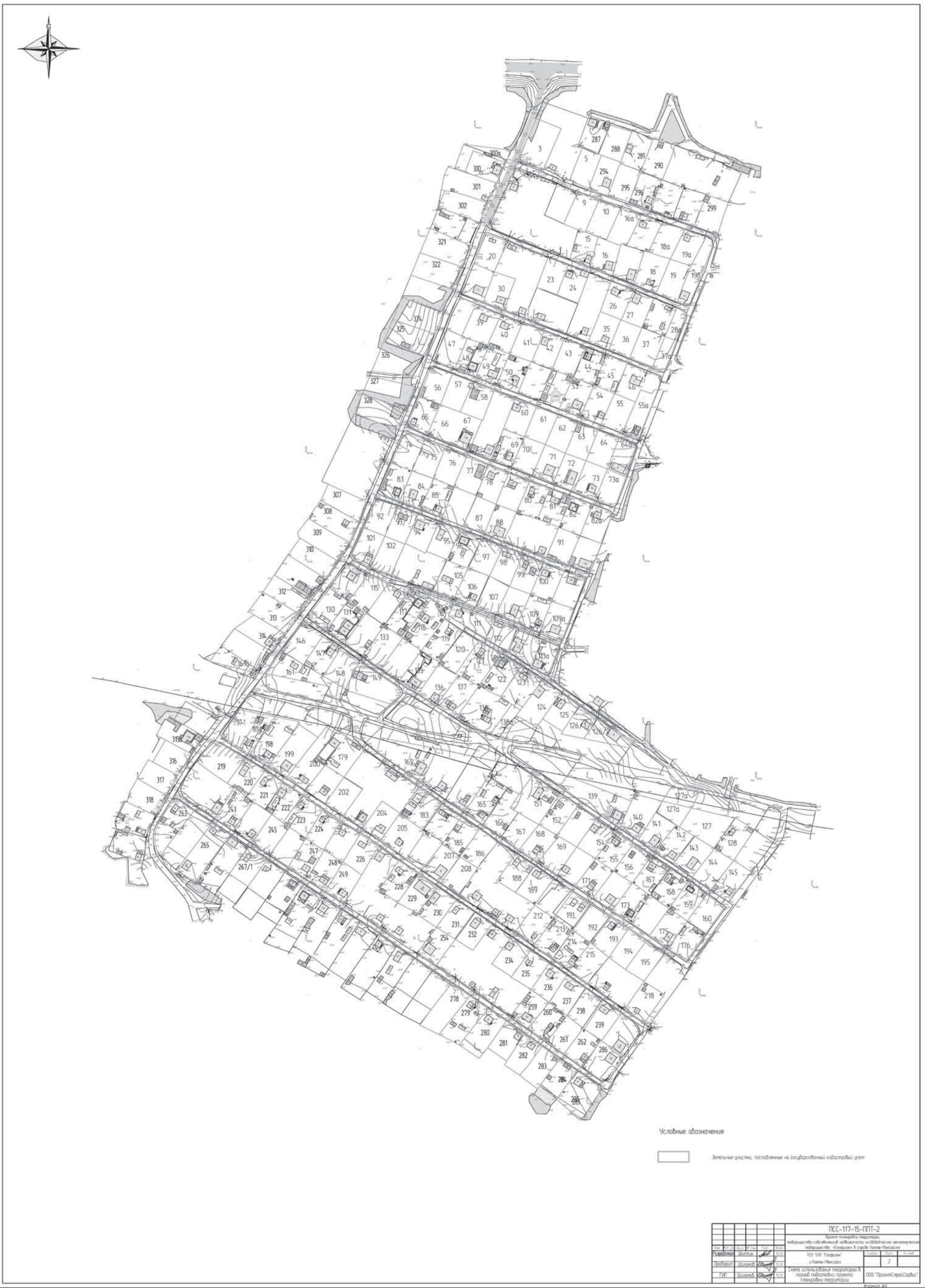
**№2**

### Границы зон планируемого размещения объектов капитального строительства

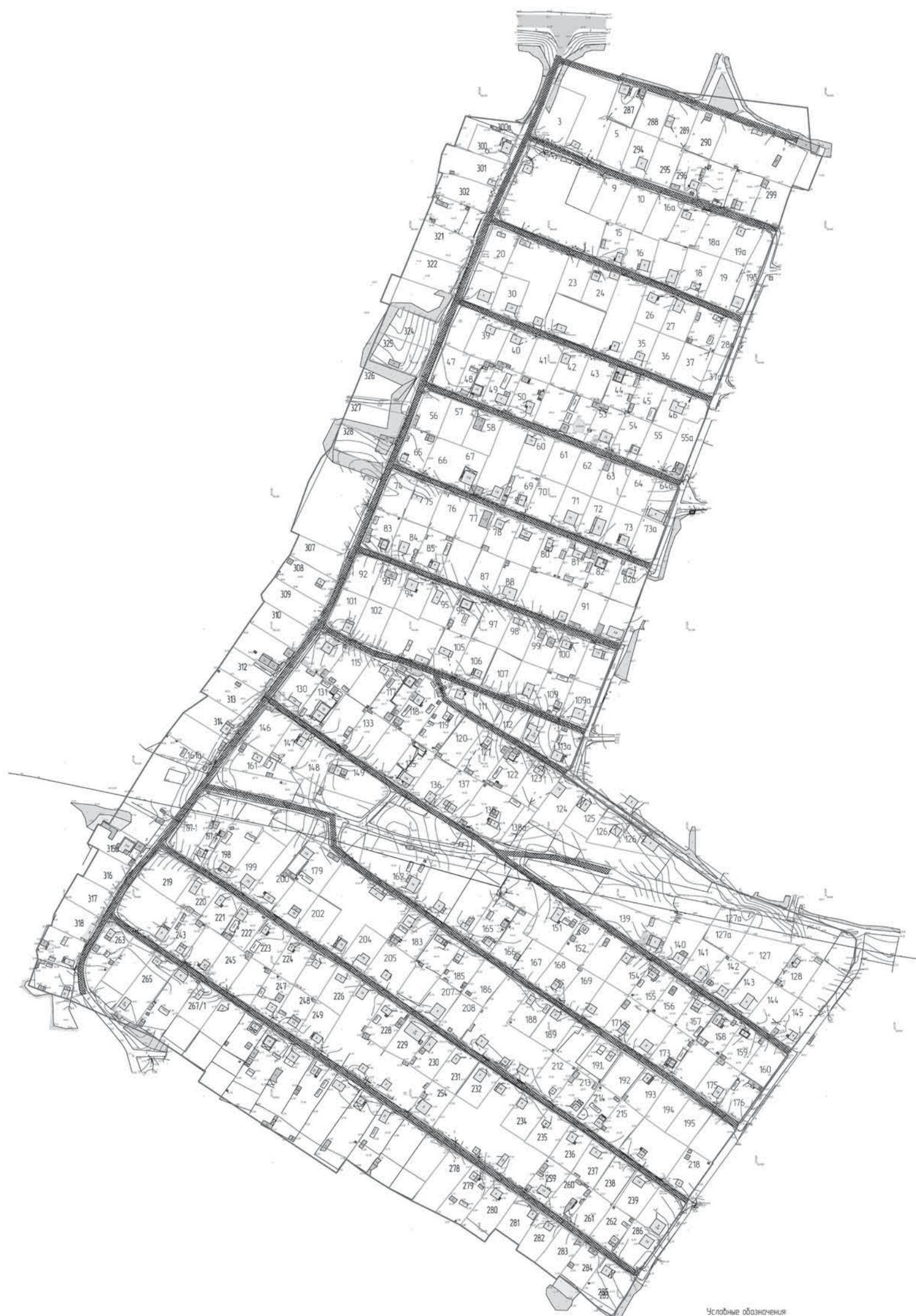




Схема использования территории в период подготовки проекта планировки территории







Условные обозначения



Проектная часть



Земельный участок, полученный на государственной собственности и-оп



Forma ECH "Termin"

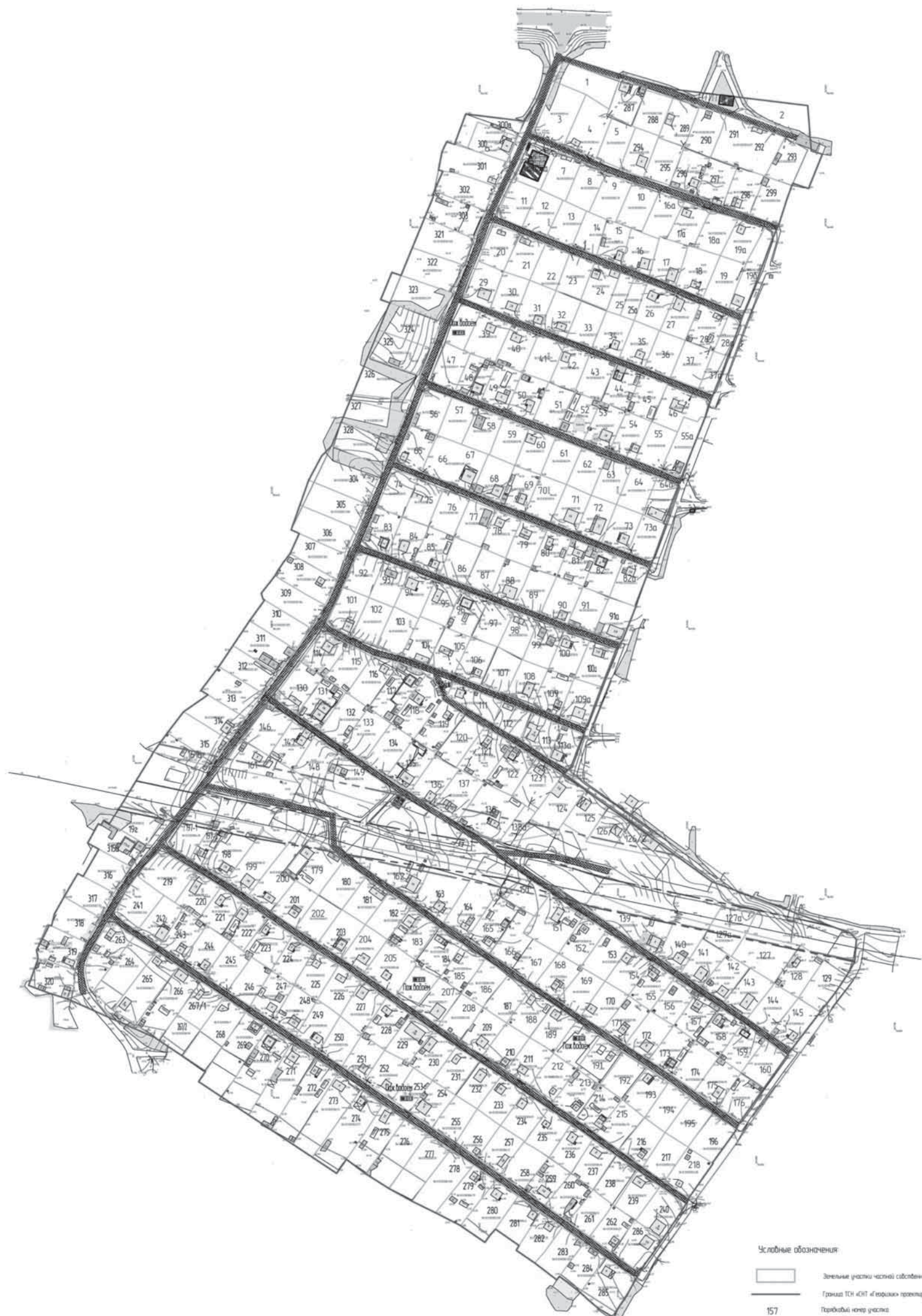
				<b>ПСС-117-15-ПНТ-2</b> Проект планировки территории территории с объектами складского назначения, расположенными в границах территории складского назначения			
№ п/п	№ документа	Дата	Имя	№ документа	Дата	Имя	№ документа
1	ПСС-117-15-ПНТ-2	2015	Иванов	1	2015	Иванов	1
2	ПСС-117-15-ПНТ-2	2015	Иванов	2	2015	Иванов	2
3	ПСС-117-15-ПНТ-2	2015	Иванов	3	2015	Иванов	3
4	ПСС-117-15-ПНТ-2	2015	Иванов	4	2015	Иванов	4
5	ПСС-117-15-ПНТ-2	2015	Иванов	5	2015	Иванов	5
6	ПСС-117-15-ПНТ-2	2015	Иванов	6	2015	Иванов	6
7	ПСС-117-15-ПНТ-2	2015	Иванов	7	2015	Иванов	7
8	ПСС-117-15-ПНТ-2	2015	Иванов	8	2015	Иванов	8
9	ПСС-117-15-ПНТ-2	2015	Иванов	9	2015	Иванов	9
10	ПСС-117-15-ПНТ-2	2015	Иванов	10	2015	Иванов	10
11	ПСС-117-15-ПНТ-2	2015	Иванов	11	2015	Иванов	11
12	ПСС-117-15-ПНТ-2	2015	Иванов	12	2015	Иванов	12
13	ПСС-117-15-ПНТ-2	2015	Иванов	13	2015	Иванов	13
14	ПСС-117-15-ПНТ-2	2015	Иванов	14	2015	Иванов	14
15	ПСС-117-15-ПНТ-2	2015	Иванов	15	2015	Иванов	15
16	ПСС-117-15-ПНТ-2	2015	Иванов	16	2015	Иванов	16
17	ПСС-117-15-ПНТ-2	2015	Иванов	17	2015	Иванов	17
18	ПСС-117-15-ПНТ-2	2015	Иванов	18	2015	Иванов	18
19	ПСС-117-15-ПНТ-2	2015	Иванов	19	2015	Иванов	19
20	ПСС-117-15-ПНТ-2	2015	Иванов	20	2015	Иванов	20
21	ПСС-117-15-ПНТ-2	2015	Иванов	21	2015	Иванов	21
22	ПСС-117-15-ПНТ-2	2015	Иванов	22	2015	Иванов	22
23	ПСС-117-15-ПНТ-2	2015	Иванов	23	2015	Иванов	23
24	ПСС-117-15-ПНТ-2	2015	Иванов	24	2015	Иванов	24
25	ПСС-117-15-ПНТ-2	2015	Иванов	25	2015	Иванов	25
26	ПСС-117-15-ПНТ-2	2015	Иванов	26	2015	Иванов	26
27	ПСС-117-15-ПНТ-2	2015	Иванов	27	2015	Иванов	27
28	ПСС-117-15-ПНТ-2	2015	Иванов	28	2015	Иванов	28
29	ПСС-117-15-ПНТ-2	2015	Иванов	29	2015	Иванов	29
30	ПСС-117-15-ПНТ-2	2015	Иванов	30	2015	Иванов	30
31	ПСС-117-15-ПНТ-2	2015	Иванов	31	2015	Иванов	31
32	ПСС-117-15-ПНТ-2	2015	Иванов	32	2015	Иванов	32
33	ПСС-117-15-ПНТ-2	2015	Иванов	33	2015	Иванов	33
34	ПСС-117-15-ПНТ-2	2015	Иванов	34	2015	Иванов	34
35	ПСС-117-15-ПНТ-2	2015	Иванов	35	2015	Иванов	35
36	ПСС-117-15-ПНТ-2	2015	Иванов	36	2015	Иванов	36
37	ПСС-117-15-ПНТ-2	2015	Иванов	37	2015	Иванов	37
38	ПСС-117-15-ПНТ-2	2015	Иванов	38	2015	Иванов	38
39	ПСС-117-15-ПНТ-2	2015	Иванов	39	2015	Иванов	39
40	ПСС-117-15-ПНТ-2	2015	Иванов	40	2015	Иванов	40
41	ПСС-117-15-ПНТ-2	2015	Иванов	41	2015	Иванов	41
42	ПСС-117-15-ПНТ-2	2015	Иванов	42	2015	Иванов	42
43	ПСС-117-15-ПНТ-2	2015	Иванов	43	2015	Иванов	43
44	ПСС-117-15-ПНТ-2	2015	Иванов	44	2015	Иванов	44













Схема вертикальной планировки и инженерной подготовки территории







### Условные обозначения

- |   |   |
|---|---|
|  | Земельные участки частной собственности             |
|  | Границы ТНЧ «ИТН» и «ИТН»-преемственности           |
|  | Правильный номер участка                            |
|  | Кадастровый номер участка                           |
|  | Площадь для спланировки (объединения)               |
|  | Площадь для междоуличной застройки                  |
|  | Здания и строения в границах планируемой территории |
|  | Здания и строения для хранения средств производства |
|  | Площадь планируемой территории                      |
|  | Планируемый вид застройки                           |

[illegible]

40



Основная часть.  
Положение о характеристиках и очередности развития планируемой территории товарищества собственников недвижимости «Садоводческое неком- мерческое товарищество «Геофизик» (далее – ТСН «СНТ «Геофизик»)

I.Общие положения  
Настоящий проект планировки разработан на основании постановлений Администрации го- рода Ханты-Мансийска от 01.03.2018 №105 «О подготовке проекта межевания территории садоводческого товарищества собственников недвижимости «Геофизик» в городе Ханты-Ман- сийске», от 26.09.2016 №983-1 «О подготовке проекта планировки территории садово-огород- нического товарищества «Геофизик» в городе Ханты-Мансийске» и на основании обращения представителя председателя ТСН «СНТ «Геофизик».  
Цель проекта планировки – градостроительными методами обеспечить устойчивое развитие территории ТСН «СНТ «Геофизик».  
Задачи проекта – выделение элементов планировочной структуры, установление параметров их планируемого развития, установление зон планируемого размещения объектов федерально- го значения, объектов регионального значения, объектов местного значения, установление грани- ц земельных участков, на которых расположены объекты капитального строительства, границ земельных участков, предназначенных для строительства и размещения линейных объектов.

II.Характеристика планируемого развития территории ТСН «СНТ «Геофизик»

1.Параметры планируемого развития территории  
В соответствии с Правилами землепользования и застройки территории города Ханты-Ман- сийска, утвержденными решением Думы города Ханты-Мансийска от 26.09.2008 №590 (далее – Правила), проектируемая территория ТСН «СНТ «Геофизик» находится в зоне застройки се- зонного проживания ЖЗ 105.  
ТСН «СНТ «Геофизик» находится в восточной части города Ханты-Мансийска на территории площадью 28,1175 га.  
На проектируемой территории существуют земельные участки и строения, предназначенные для сезонного проживания граждан. Въезд на территорию ТСН «СНТ «Геофизик» осуществляется с федеральной автодороги Ханты-Мансийск – Тюмень.  
Планировочное решение территории ТСН «СНТ «Геофизик» обеспечивает проезд авто- транспорта ко всем индивидуальным садовым участкам и объектам общего пользования. Пешеходные переходы и тротуары не предусмотрены в связи с ограниченной шириной улиц.

2.Застройка сезонного проживания  
Застройка ТСН «СНТ «Геофизик» представлена объектами, размещаемыми в соответствии с Правилами землепользования и застройки территории города Ханты-Мансийска, утвержденны- ми решением Думы города Ханты-Мансийска от 26.09.2008 №590.  
Застройка сезонного проживания занимает основную застраиваемую площадь. Новое строи- тельство должно производиться в соответствии с проектом планировки на основании градостро- ительных регламентов.

3.Объекты производственного назначения  
Проектные решения проекта планировки территории ТСН «СНТ «Геофизик» не предусматри- вают размещение объектов производственного назначения.

4.Объекты общественно-делового назначения				
№ п/п	Объект	Площадь застройки, кв.м	Этаж	Вмести- мость
1.	Сторожка с правлением объединения	140,0 кв.м	1	—
2.	Магазин смешанной торговли	70,0 кв.м	не более 3	—
3.	Здания и сооружения для хранения средств пожа- ротушения	122,5	1	—
4.	Площадка для мусоросборников	24,0 кв.м (12,0 кв.м; 12,0 кв.м)	—	—
5.	Площадка для стоянки автомобилей	140,0 кв.м	—	12 мест

5.Объекты иного назначения  
Проектные решения проекта планировки территории СНТ «СНТ «Геофизик» не предусматри- вают размещение объектов иного назначения.

6.Развитие системы инженерно-технического обеспечения территории ТСН «СНТ «Геофизик»

6.1.Водоснабжение  
Источник водоснабжения планируемой территории – водозабор «Северный».  
Подача воды на планируемую территорию будет осуществляться от существующего водопро- вода.  
6.2.Водоотведение  
Сточные и ливневые воды от планируемой территории будут поступать на прилегающий ре-льеф путем соответствующей организации вертикальной планировки территории.  
Хозяйственно-бытовые стоки собираются в индивидуальные выгребы и септики.  
6.3.Электроснабжение  
Источник электроснабжения – городские электрические сети.  
Уточнение проектных решений, трасс прокладки кабелей, количества и сечений кабелей и дан- ных технико-экономических расчетов производится на стадии рабочего проектирования.  
6.4.Теплоснабжение  
Мероприятия по теплоснабжению не предусмотрены в связи с сезонностью проживания.  
6.5.Газоснабжение  
Для обеспечения потребителей планируемой территории природным газом проектом плани- ровки предлагается задействовать существующий газопровод из полиэтиленовых труб.  
6.6.Телефонизация, телевидение, интернет, связь не предусмотрены.  
6.7.Инженерная подготовка и защита территорий от опасных природно-техногенных процессов  
Проектом предлагается проведение следующих мероприятий:

1)организация поверхностного стока, включающая работы по преобразованию рельефа (вер- тикальная планировка);  
2)защита территории от подтопления четкой организацией поверхностного стока, устройством, пластового, кольцевого, пристенного дренажей со сбросом на рельеф;  
3)защита оснований зданий и сооружений от проявления криогенных свойств грунтов путем замены лессовых тонкодисперсных слоев, склонных к просадочности, морозному пучению на песчаный слой.

7.Развитие улично-дорожной сети  
Планировочное решение территории ТСН «СНТ «Геофизик» обеспечивает проезд автотран- спорта ко всем садовым участкам и объектам общего пользования.  
На территории ТСН «СНТ «Геофизик» ширина проездов в красных линиях принята в метрах: по границам садовых участков, поставленных на государственный кадастровый учет.

Характеристика планируемых к размещению объектов капитального строительства

№ п/п	Наименование показателя	Единица измерения	Значение	Примечание (% от общ. S территории ТСН СНТ)
1.	Территория			
	Общая площадь территории в границах проекта планировки ТСН «СНТ «Геофизик»	га	28,1175	100%
	Общая площадь садовых участков	га	23,4473	83,4%
	Площадь земель общего пользова- ния, в том числе	га	4,6702	16,6%
	Площадь дорог	га	1,7724	
	Количество садовых участков	общее количе- ство	345	
2.	Население			
	Общая численность населения	человек	сезонная	
	Плотность населения	чел./га	сезонная	
3.	Застройка сезонного проживания			
	Объекты с видами использования земельных участков: ведение садо- водства	общее количе- ство	344	
4.	Объекты делового назначения			
	Сторожка с правлением объединения	количество	1	
	Магазин смешанной торговли	количество	1	
	Здания и строения для хранения средств пожаротушения	количество	1	
	Площадка для мусоросборников	количество	1	
	Площадка для стоянки автомобилей	количество	2	
5.	Коммуникации			
	Дороги	км	4,6	
	Ливневая канализация	км	4,2	

8.Мероприятия по сохранению историко-культурного наследия  
Мероприятия по сохранению историко-культурного наследия отсутствуют в связи с тем, что на планируемой территории ТСН «СНТ «Геофизик» объектов историко-культурного наследия не зарегистрировано.  
9.Объекты социальной инфраструктуры, в том числе объекты, включенные в программы комплексного развития систем коммунальной инфраструктуры, программы комплексного развития транспортной инфраструк- туры, программы комплексного развития социальной инфраструктуры

Проектные решения проекта планировки территории ТСН «СНТ «Геофизик» не предусматри- вают размещение объектов социальной инфраструктуры, в том числе объекты, включенные в программы комплексного развития систем коммунальной инфраструктуры, программы ком- плексного развития транспортной инфраструктуры, программы комплексного развития социаль- ной инфраструктуры.

III.Зоны планируемого размещения объектов федерального значения, объектов регионального значения, объектов местного значения  
Проектные решения проекта планировки территории ТСН «СНТ «Геофизик» не предусматри- вают размещение объектов федерального значения, объектов регионального значения, объек- тов местного значения.

IV.Положение об очередности планируемого развития территории ТСН «СНТ «Геофизик»  
Этапы проектирования и строительства объектов садового и иного назначения должны быть выполнены в соответствии с нормами проектирования законодательства, не допуская вреда здоровью граждан, постоянно или временно проживающих на территории ТСН «СНТ «Геофи- зик», порчу имущества членов ТСН «СНТ «Геофизик» и общего имущества.  
Реконструкция объектов, расположенных в границах ТСН «СНТ «Геофизик», относящихся к имуществу общего пользования (электричество, транспортная сеть), производится по мере не- обходимости из средств ТСН «СНТ «Геофизик», за счет накоплений фонда целевых и членских взносов. Очередность строительства и реконструкции устанавливается правлением ТСН «СНТ «Геофизик».  
Реконструкция объектов, расположенных в границах индивидуальных дачных участков про- изводится по мере необходимости за личные средства пользователя данного участка, не до- пуская вреда здоровью граждан, постоянно или временно проживающих на территории ТСН «СНТ «Геофизик», порчу имущества членов садового товарищества и общего имущества ТСН «СНТ «Геофизик».  
Программа комплексного развития не разрабатывалась.

V.Инженерная подготовка и защита территорий от опасных природно-техногенных процессов  
Предлагается проведение следующих мероприятий:  
1.Организация поверхностного стока, включающая работы по преобразованию рельефа (вер- тикальная планировка).  
2.Защита территории от подтопления четкой организацией поверхностного стока, устройством, пластового, кольцевого, пристенного дренажей со сбросом на рельеф.  
3.Защита оснований зданий и сооружений от проявления криогенных свойств грунтов путем замены лессовых тонкодисперсных слоев, склонных к просадочности, морозному пучению на песчаный слой.

VI.Мероприятия по пожарной безопасности  
Задача председателя – довести сведения о существующих нормах пожарной безопасности, действующих на территории ТСН «СНТ «Геофизик», до собственников садовых земельных участков. Соответствующие памятки необходимо разместить на информационном стенде и на сайте ТСН «СНТ «Геофизик».  
Требования всех этих документов должны быть доведены до садоводов, а председателю при- дется следить за соблюдением всех норм.

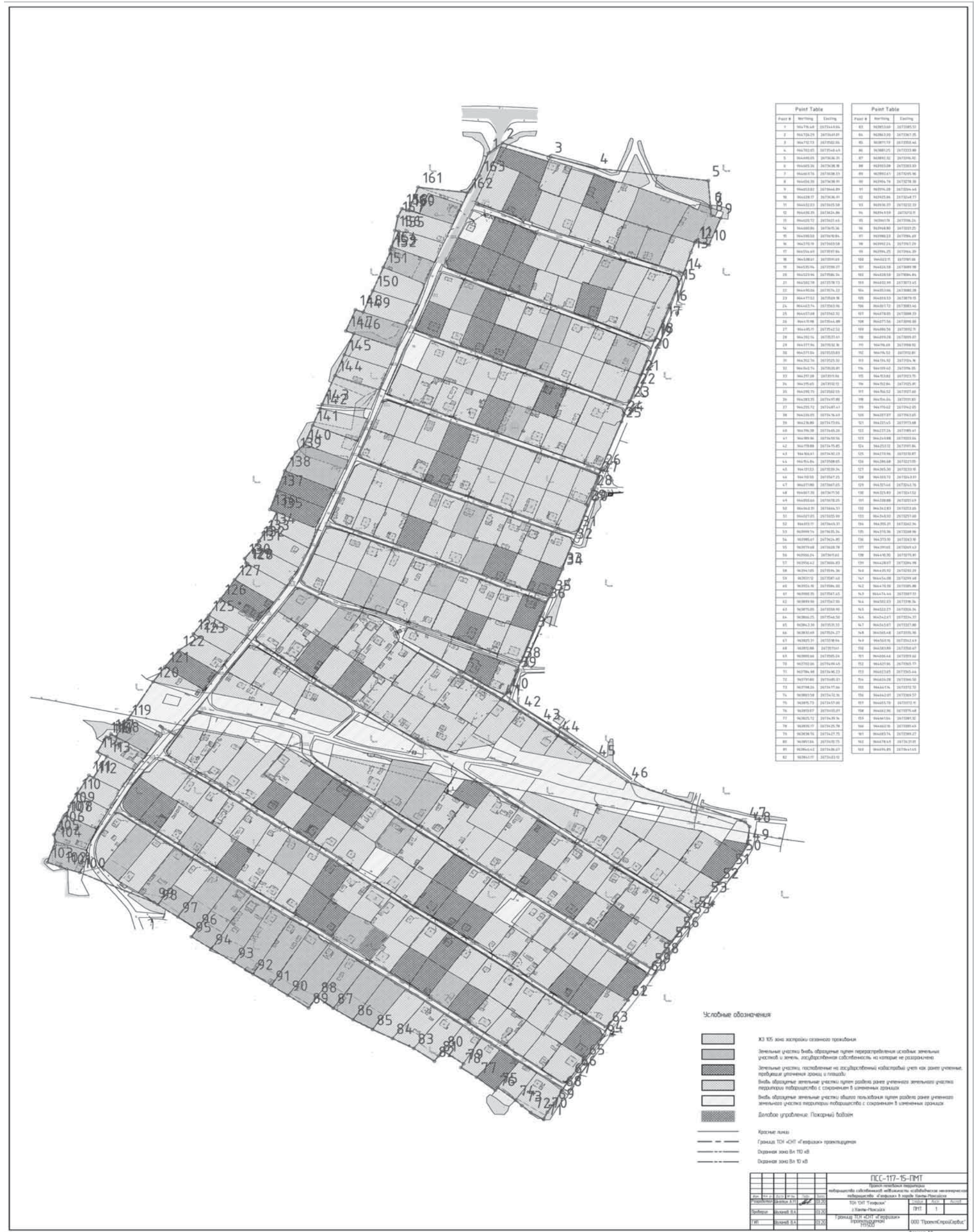
VII.Мероприятия по охране окружающей среде  
Предусматривается плановая очистка территории ТСН «СНТ «Геофизик» с удалением и обез- вреживанием мусора и других бытовых отходов.  
Должны быть заключены договоры оказания услуг на санитарную очистку между ТСН «СНТ «Геофизик» и специализированными организациями, осуществляющими вывоз мусора и его утилизацию.

VIII.Информация об ограничениях использования земельного участка,  
в том числе если земельный участок полностью или частично расположен в границах зон с особыми условиями использования территорий

В соответствии с приказом Министерства транспорта Российской Федерации Федерального агентства воздушного транспорта от 22.04.2020 №406-П «Об установлении приаэродромной территории аэродрома Ханты-Мансийск» территория ТСН «СНТ «Геофизик» расположена в третьей, четвертой, пятой, шестой подзонах.













Основная часть.  
Чертеж межевания территории.  
Инженерная и транспортная инфраструктура, красные линии, зонирование








Условные обозначения

- |   |  |
|---|--|
|  | <b>Ю-15</b> зона застройки спального проживания  |
|  | Земельный участок <b>быть</b> образующим путем перераспределения исходных земельных участков и земель, <b>отрабатываемых</b> самостоятельностью на которых не разграничен  |
|  | Земельные участки, поставленные на <b>дооборудованные</b> кадастровый учет как ранее утратившие, <b>продублируя</b> утратившие данные, и <b>показав</b>  |
|  | <b>Быть</b> образующим земельные участки путем раздела ранее утратившего земельного участка <b>перераспределения</b> <b>показавшись</b> с <b>соразмерен</b> в <b>уменьшен</b> границах                           |
|  | <b>Быть</b> образующим земельные участки <b>общего пользования</b> путем раздела ранее утратившего земельного участка <b>перераспределения</b> <b>показавшись</b> с <b>соразмерен</b> в <b>уменьшен</b> границах |
|  | <b>Добавить</b> <b>упрощенное</b> <b>Получить</b> <b>байон</b>   |
|  | <b>Красные</b> <b>линии</b>  |
|  | <b>Граница</b> <b>ТОН</b> «Горюхи» <b>проникновения</b>  |
|  | <b>Ограничение</b> <b>зона</b> <b>Вх</b> <b>10</b> <b>кВ</b>   |
|  | <b>Ограничение</b> <b>зона</b> <b>Вх</b> <b>10</b> <b>кВ</b>   |

[illegible]



[illegible]



Point #	Northings	Eastings
1	864499.05	2173636.31
2	864495.52	2173592.73
3	864486.52	2173591.27
4	864463.76	2173636.56
5	864498.06	2173636.31



Условные обозначения

- [illegible]

[illegible]



Point Table			Point Table			Point Table			Point Table			Point Table		
Point #	Northing	Eastng	Point #	Northing	Eastng	Point #	Northing	Eastng	Point #	Northing	Eastng	Point #	Northing	Eastng
1	964782.05	267395.21	155	964415.94	267342.45	310	964547.82	267399.98	464	96497.05	267395.19	621	96394.38	267395.59
2	964684.49	267393.37	156	964449.45	267345.96	311	964564.41	267398.03	465	96494.06	267395.48	622	96395.35	267393.57
3	964687.70	267393.00	158	964456.76	267346.58	312	964562.21	267349.05	468	96494.53	267395.25	623	96394.48	267393.92
4	964681.87	267392.40	159	964463.30	267346.55	313	964562.58	267349.48	469	96496.28	267395.11	624	96398.57	267394.64
5	964668.28	267391.99	160	964466.42	267398.00	315	964566.66	267345.26	471	96497.92	267397.03	625	96397.70	267395.10
6	964674.89	267398.36	161	964471.94	267397.27	316	964564.39	267349.52	472	96497.82	267397.84	627	96399.76	267391.28
7	964683.22	267397.44	162	964478.08	267396.35	317	964562.68	267347.71	473	96498.28	267398.70	628	96396.78	267395.34
8	964680.30	267397.53	163	964476.84	267395.83	318	964564.42	267346.91	474	96498.68	267398.11	629	96396.64	267398.21
9	964684.64	267397.33	164	964451.05	267394.63	319	964564.69	267346.33	475	96498.66	267398.35	630	96396.47	267397.68
10	964680.30	267396.44	165	964428.47	267394.28	320	964571.57	267396.58	476	96495.05	267399.01	631	96399.02	267394.33
11	964680.70	267396.67	166	964424.82	267393.37	321	964571.53	267396.34	477	96496.02	267398.17	632	96398.06	267394.89
12	964680.01	267396.56	167	964421.69	267393.84	322	964571.20	267396.71	478	96495.07	267398.43	633	96396.36	267394.58
13	964687.29	267396.34	168	964428.24	267394.91	323	964569.80	267397.99	479	96495.89	267398.78	634	96397.78	267394.48
14	964689.29	267396.07	169	964430.22	267397.22	324	964569.84	267397.99	480	96495.84	267398.52	635	96398.70	267394.68
15	964695.44	267396.93	170	964468.73	267395.68	325	964571.02	267397.80	481	96495.22	267398.28	636	96397.28	267394.63
16	964701.58	267397.70	171	964470.30	267396.21	326	964568.84	267397.96	482	96493.74	267398.83	637	96399.38	267395.52
17	964703.58	267398.40	172	964492.96	267397.13	327	964571.70	267397.50	483	96492.36	267398.56	638	96397.02	267394.43
18	964706.30	267398.75	173	964491.64	267397.04	328	964569.65	267397.36	484	96490.57	267397.64	639	96396.84	267394.07
19	964708.58	267398.75	174	964495.84	267397.32	329	964571.62	267398.14	485	96490.08	267398.19	640	96395.74	267394.55
20	964708.61	267398.03	175	964496.11	267397.32	330	964571.61	267398.14	486	96489.86	267398.55	641	96395.74	267394.86
21	964722.89	267398.53	176	964498.85	267398.63	331	964568.88	267398.84	487	96497.53	267398.48	642	96394.93	267397.72
22	964707.79	267393.96	177	964477.23	267398.85	332	964568.52	267398.38	488	96496.62	267398.21	643	96394.80	267394.48
23	964680.70	267397.91	178	964463.80	267397.44	333	964571.93	267397.76	489	96495.54	267398.44	644	96394.40	267394.64
24	964680.70	267398.09	179	964466.29	267398.07	334	964571.87	267398.29	490	96494.66	267397.22	645	96394.43	267394.88
25	964680.40	267394.53	180	964451.96	267397.73	335	964571.64	267397.99	491	96497.02	267397.42	646	96396.89	267394.33
26	964643.22	267398.70	181	964452.76	267397.52	336	964569.42	267398.36	492	96494.04	267398.00	647	96396.32	267394.98
27	964642.84	267398.47	182	964464.74	267398.07	337	964569.22	267398.19	493	96492.48	267398.25	648	96396.22	267394.93
28	964636.50	267397.55	183	964465.91	267397.72	338	964569.26	267398.11	494	96493.16	267397.31	649	96393.74	267394.79
29	964637.07	267397.78	184	964451.54	267398.63	339	964569.89	267397.81	495	96494.89	267398.74	650	96392.50	267397.92
30	964630.63	267396.45	185	964458.51	267398.28	340	964569.39	267398.34	496	96494.55	267399.74	651	96392.48	267394.86
31	964623.86	267395.02	186	964465.96	267398.91	341	964571.78	267397.33	497	96495.28	267398.51	652	96392.01	267398.56
32	964620.42	267394.69	187	964466.28	267398.66	342	964571.84	267397.78	498	96496.54	267398.73	653	96392.51	267398.84
33	964618.91	267395.02	188	964473.30	267398.29	343	964571.82	267398.63	499	96497.00	267398.42	654	96392.88	267397.61
34	964618.91	267395.08	189	964468.73	267398.63	344	964571.82	267398.63	500	96496.69	267398.98	655	96392.88	267398.43
35	964618.91	267395.09	190	964468.73	267398.63	345	964571.84	267398.63	501	96497.31	267398.36	656	96392.75	267398.43
36	964618.91	267398.74	191	964468.73	267398.63	346	964571.84	267398.63	502	96497.72	267398.27	657	96392.76	267398.42
37	964618.91	267398.72	192	964468.73	267398.63	347	964571.84	267398.63	503	96497.72	267398.27	658	96392.76	267398.42
38	964618.91	267398.72	193	964468.73	267398.63	348	964571.84	267398.63	504	96497.72	267398.27	659	96392.76	267398.42
39	964618.91	267398.72	194	964468.73	267398.63	349	964571.84	267398.63	505	96497.72	267398.27	660	96392.76	267398.42
40	964618.91	267398.72	195	964468.73	267398.63	350	964571.84	267398.63	506	96497.72	267398.27	661	96392.76	267398.42
41	964618.91	267398.72	196	964468.73	267398.63	351	964571.84	267398.63	507	96497.72	267398.27	662	96392.76	267398.42
42	964618.91	267398.72	197	964468.73	267398.63	352	964571.84	267398.63	508	96497.72	267398.27	663	96392.76	267398.42
43	964618.91	267398.72	198	964468.73	267398.63	353	964571.84	267398.63	509	96497.72	267398.27	664	96392.76	267398.42
44	964618.91	267398.72	199	964468.73	267398.63	354	964571.84	267398.63	510	96497.72	267398.27	665	96392.76	267398.42
45	964618.91	267398.72	200	964468.73	267398.63	355	964571.84	267398.63	511	96497.72	267398.27	666	96392.76	267398.42
46	964618.91	267398.72	201	964468.73	267398.63	356	964571.84	267398.63	512	96497.72	267398.27	667	96392.76	267398.42
47	964618.91	267398.72	202	964468.73	267398.63	357	964571.84	267398.63	513	96497.72	267398.27	668	96392.76	267398.42
48	964618.91	267398.72	203	964468.73	267398.63	358	964571.84	267398.63	514	96497.72	267398.27	669	96392.76	267398.42
49	964618.91	267398.72	204	964468.73	267398.63	359	964571.84	267398.63	515	96497.72	267398.27	670	96392.76	267398.42
50	964618.91	267398.72	205	964468.73	267398.63	360	964571.84	267398.63	516	96497.72	267398.27	671	96392.76	267398.42
51	964618.91	267398.72	206	964468.73	267398.63	361	964571.84	267398.63	517	96497.72	267398.27	672	96392.76	267398.42
52	964618.91	267398.72	207	964468.73	267398.63	362	964571.84	267398.63	518	96497.72	267398.27	673	96392.76	267398.42
53	964618.91	267398.72	208	964468.73	267398.63	363	964571.84	267398.63	519	96497.72	267398.27	674	96392.76	267398.42
54	964618.91	267398.72	209	964468.73	267398.63	364	964571.84	267398.63	520	96497.72	267398.27	675	96392.76	267398.42
55	964618.91	267398.72	210	964468.73	267398.63	365	964571.84	267398.63	521	96497.72	267398.27	676	96392.76	267398.42
56	964618.91	267398.72	211	964468.73	267398.63	366	964571.84	267398.63	522	96497.72	267398.27	677	96392.76	267398.42
57	964618.91	267398.72	212	964468.73	267398.63	367	964571.84	267398.63	523	96497.72	267398.27	678	96392.76	267398.42
58	964618.91	267398.72	213	964468.73	267398.63	368	964571.84	267398.63	524	96497.72	267398.27	679	96392.76	267398.42
59	964618.91	267398.72	214	964468.73	267398.63	369	964571.84	267398.63	525	96497.72	267398.27	680	96392.76	267398.42
60	964618.91	267398.72	215	964468.73	267398.63	370	964571.84	267398.63	526	96497.72	267398.27	681		



Проект межевания территории товарищества собственников недвижимости «Садоводческое некоммерческое товарищество «Геофизик»

Основная часть.

I.Общие положения

В проекте межевания территории разрабатываются материалы для межевания зоны планируемого размещения участков для садоводства и огородничества на основе проекта планировки территории товарищества собственников недвижимости «Садоводческое некоммерческое товарищество «Геофизик» (далее – ТСН «СНТ «Геофизик»), местонахождение ТСН «СНТ «Геофизик»: Ханты-Мансийский автономный округ – Югра, г.Ханты-Мансийск, 10 км федеральной автодороги Ханты-Мансийск – Тюмень.

Проект межевания территории выполнен в соответствии с:

- заданием на разработку проекта межевания территории;
- сведениями государственного кадастра недвижимости, предоставленными на территорию проектирования;
- на основе чертежей планировки территории М 1:1000.

II.Характеристика проектируемой территории

Проектируемая территория ТСН «СНТ «Геофизик» располагается в границах города Ханты-Мансийска.

Участок работ по межеванию территории находится в восточной части города Ханты-Мансийска.

Категория земель территории ТСН «СНТ «Геофизик» – земли населенных пунктов.

В соответствии с Правилами землепользования и застройки территории города Ханты-Мансийска, утвержденными решением Думы города Ханты-Мансийска от 26.09.2008 №590 (далее – Правила), проектируемая территория межевания ТСН «СНТ «Геофизик» находится в зоне застройки сезонного проживания ЖЗ 105 планировочного микрорайона 3:3:1, где основные виды и параметры разрешенного использования земельных участков и объектов капитального строительства – «Ведение садоводства, Ведение огородничества», «Сельскохозяйственное использование», «Коммунальное обслуживание», «Земельные участки (территории) общего пользования», условно разрешенные виды и параметры использования земельных участков и объектов капитального строительства – «Долевое управление», «Пожарный водоем».

Площадь территории в границах проекта межевания – 28,1249 га.

Площадь садовых земельных участков составляет 23,4473 га, в том числе площадь земельного участка с видами разрешенного использования «Деловое управление», «Пожарный водоем» составляет – 0,0453 га.

Площадь территории общего назначения составляет – 4,6776 га.

Территория ТСН «СНТ «Геофизик» располагается в границах кадастровых кварталов 86:12:0302002; 86:12:0302003; 86:12:0302004; 86:12:0302006; 86:12:0302007.

Количество земельных участков, поставленных на государственный кадастровый учет, составляет 235 шт.

Количество земельных участков, вновь образуемых путем перераспределения, – 45 шт.

Земельные участки, поставленные на государственный кадастровый учет как ранее учтенные, требующие уточнения границ и площади, – 62 шт.

Вновь образуемые земельные участки путем раздела ранее учтенного земельного участка территории товарищества с сохранением исходного в измененных границах – 1 шт.

Вновь образуемые земельные участки общего пользования путем раздела ранее учтенного земельного участка территории товарищества с сохранением в измененных границах – 1 шт.

III.Краткая физико-географическая характеристика проектируемой территории

Площадка изысканий представляет собой частично застроенную территорию. Рельеф равнинный, абсолютные отметки изменяются от 38,03 м до 46,43 м. Транспортная связь осуществляется автомобильным транспортом. Климат в городе Ханты-Мансийске резко континентальный с продолжительной холодной зимой и жарким летом. Гидрографическая сеть представлена рекой Иртыш, относящейся к бассейну р.Обь. Зона проектирования относится к I району, 1Д подрайону климатического районирования для строительства согласно СП 131.13330.2018. Климатическая характеристика района изысканий принята по ближайшей метеостанции города Ханты-Мансийска.

В результате рекогносцировочного обследования негативных природных и техноприродных процессов не обнаружено.

Таблица точек образуемой границы земельного участка, поставленного на государственный кадастровый учет, как ранее учтенный, требующий уточнения границ и площади			
№ участка	№ точки	Север (X)	Восток (Y)
ЗУ 1	1	964716,48	2673449,04
	2	964726,29	2673461,01
	3	964712,73	2673502,06
	4	964702,05	2673540,49
	5	964690,05	2673636,31
	6	964665,36	2673638,18
	7	964663,76	2673638,33
	8	964656,30	2673638,91
	9	964653,82	2673646,89
	10	964628,17	2673636,91
	11	964632,03	2673625,58
	12	964630,35	2673624,86
	13	964620,72	2673621,46
	14	964600,86	2673615,36
	15	964590,50	2673610,84
	16	964570,19	2673603,58
	17	964554,69	2673597,84
	18	964538,61	2673591,69
	19	964535,94	2673590,37
	20	964523,96	2673586,34
	21	964502,78	2673578,73
	22	964490,06	2673574,22
	23	964477,52	2673569,18
	24	964463,74	2673563,96
	25	964457,68	2673562,32
	26	964411,98	2673544,88

27	964405,11	2673542,52
28	964392,14	2673537,61
29	964377,96	2673532,16
30	964377,04	2673533,83
31	964352,76	2673525,32
32	964340,74	2673520,81
33	964317,28	2673511,96
34	964315,65	2673512,12
35	964290,75	2673502,55
36	964283,35	2673497,80
37	964255,72	2673487,41
38	964226,05	2673476,63
39	964216,80	2673473,04
40	964196,38	2673465,26
41	964189,96	2673459,56
42	964178,88	2673475,85
43	964166,61	2673492,23
44	964154,84	2673508,05
45	964131,53	2673539,34
46	964110,50	2673567,25
47	964071,80	2673667,65
48	964067,30	2673671,50
49	964050,66	2673670,25
50	964040,31	2673664,51
51	964027,05	2673655,90
52	964013,17	2673645,31
53	963999,74	2673635,34
54	963985,61	2673624,85
55	963979,68	2673620,78
56	963966,24	2673611,62
57	963956,42	2673604,83
58	963941,05	2673594,36
59	963931,12	2673587,40
60	963924,10	2673584,00
61	963900,35	2673567,45
62	963899,90	2673567,90
63	963875,05	2673550,90
64	963866,25	2673546,50
65	963843,30	2673531,33
66	963832,69	2673524,27
67	963825,31	2673518,94
68	963812,88	2673511,61
69	963800,66	2673505,24
70	963792,06	2673499,45
71	963784,98	2673496,23
72	963791,80	2673485,01
73	963798,26	2673477,66
74	963803,58	2673472,16
75	963815,73	2673457,00
76	963813,07	2673455,01
77	963825,72	2673439,14
78	963835,17	2673425,78
79	963838,76	2673427,75
80	963851,04	2673410,75
81	963846,42	2673406,67
82	963841,17	2673403,12
83	963853,60	2673385,51
84	963863,20	2673367,35
85	963871,79	2673350,46
86	963881,25	2673333,88
87	963892,32	2673316,92
88	963903,08	2673303,03
89	963892,61	2673295,96
90	963904,76	2673278,30
91	963914,28	2673264,46
92	963925,06	2673248,77
93	963936,37	2673232,33
94	963949,59	2673213,11
95	963961,19	2673196,24
96	963968,80	2673201,25
97	963980,23	2673184,69
98	963992,24	2673167,29
99	963994,25	2673164,39
100	964023,11	2673101,06
101	964026,58	2673089,98
102	964028,50	2673084,84
103	964032,99	2673073,45



	104	964053,06	2673080,28
	105	964059,53	2673079,13
	106	964067,72	2673083,46
	107	964078,05	2673088,33
	108	964077,56	2673090,00
	109	964086,56	2673092,11
	110	964099,28	2673099,07
	111	964116,69	2673108,92
	112	964114,52	2673112,81
	113	964134,92	2673124,16
	114	964139,40	2673116,05
	115	964153,82	2673123,75
	116	964152,84	2673125,81
	117	964156,52	2673127,60
	118	964154,04	2673131,83
	119	964170,62	2673142,05
	120	964207,07	2673163,65
	121	964221,45	2673173,68
	122	964237,24	2673185,41
	123	964249,88	2673203,04
	124	964253,12	2673197,84
	125	964270,96	2673210,87
	126	964286,68	2673221,05
	127	964305,30	2673233,10
	128	964320,72	2673243,91
	129	964321,46	2673242,76
	130	964325,83	2673241,52
	131	964338,88	2673251,49
	132	964342,83	2673253,65
	133	964348,92	2673257,60
	134	964355,31	2673262,34
	135	964370,36	2673268,96
	136	964373,10	2673263,10
	137	964391,65	2673269,43
	138	964410,30	2673275,81
	139	964428,07	2673284,98
	140	964435,92	2673292,29
	141	964454,08	2673299,48
	142	964470,30	2673305,88
	143	964474,44	2673307,51
	144	964502,03	2673318,34
	145	964522,27	2673326,34
	146	964542,67	2673334,37
	147	964545,07	2673327,80
	148	964565,48	2673335,90
	149	964563,16	2673342,49
	150	964583,89	2673350,67
	151	964606,46	2673359,62
	152	964621,96	2673365,77
	153	964623,65	2673365,44
	154	964626,28	2673366,50
	155	964641,14	2673372,72
	156	964642,01	2673369,57
	157	964655,70	2673372,11
	158	964662,96	2673375,48
	159	964661,04	2673381,32
	160	964662,16	2673381,49
	161	964683,74	2673389,27
	162	964678,49	2673431,01
	163	964694,85	2673441,45

Таблица образуемой границы земельного участка, поставленного на государственный кадастровый учет как ранее учтенный, требующий уточнения границ и площади				
Кадастровый квартал: 86:12:0302002 86:12:0302003 86:12:0302004 86:12:0302006 86:12:0302007		Категория земель: земли населенных пунктов		
№ п/п	Адрес (местоположение) земельного участка	П л о - щ а д ь , кв.м	П е р и - метр, м	Вид разрешенного использования
Сведения об исходном земельном участке				
1.	Ханты-Мансийский автономный округ – Югра, г.Ханты-Мансийск, СОТ «Геофизик», КН 86:12:0000000:177	33 000	–	Для садоводства и огородничества
Сведения об уточненном земельном участке				
1.	Ханты-Мансийский автономный округ – Югра, г.Ханты-Мансийск, ТСН «СНТ «Геофизик», КН 86:12:0000000:177	281 324	2 750,03	Ведение садоводства

Земельный участок ТСН «СНТ «ГЕОФИЗИК» формируется по наружным границам погранич-

ных участков, поставленных на государственный кадастровый учет.

Таблица земельных участков, поставленных на государственный кадастровый учет				
Кадастровый квартал: 86:12:0302002 86:12:0302003 86:12:0302004 86:12:0302006 86:12:0302007		Категория земель: земли населенных пунктов		
№ п/п	Адрес (местоположение) земельного участка (согласно выписке из ЕГРЮЛ от 19.07.2019 ГРН 2198617217599)	Площадь, кв.м	П е р и - м е т р , м	Вид разрешенного использования (согласно приказу Минэкономразвития Российской Федерации от 10.11.2020 №П/0412)
Сведения о земельных участках				
1.	Ханты-Мансийский автономный округ – Югра, г.Ханты-Мансийск, ТСН «СНТ «Геофизик», участок №3, КН 86:12:0302003:42	1000	–	Ведение садоводства
2.	Ханты-Мансийский автономный округ – Югра, г.Ханты-Мансийск, ТСН «СНТ «Геофизик», участок №5, КН 86:12:0302003:29	600	–	Ведение садоводства
3.	Ханты-Мансийский автономный округ – Югра, г.Ханты-Мансийск, ТСН «СНТ «Геофизик», участок №9, КН 86:12:0302003:30	637	–	Ведение садоводства
4.	Ханты-Мансийский автономный округ – Югра, г.Ханты-Мансийск, ТСН «СНТ «Геофизик», участок №10, КН 86:12:0302003:46	650	–	Ведение садоводства
5.	Ханты-Мансийский автономный округ – Югра, г.Ханты-Мансийск, ТСН «СНТ «Геофизик», участок №15, КН 86:12:0302003:334	537	–	Ведение садоводства
6.	Ханты-Мансийский автономный округ – Югра, г.Ханты-Мансийск, ТСН «СНТ «Геофизик», участок №16, КН 86:12:0302003:11	600	–	Ведение садоводства
7.	Ханты-Мансийский автономный округ – Югра, г.Ханты-Мансийск, ТСН «СНТ «Геофизик», участок №16«А», КН 86:12:0302003:10	600	–	Ведение садоводства
8.	Ханты-Мансийский автономный округ – Югра, г.Ханты-Мансийск, ТСН «СНТ «Геофизик», участок №18, КН 86:12:0302003:53	752	–	Ведение садоводства
9.	Ханты-Мансийский автономный округ – Югра, г.Ханты-Мансийск, ТСН «СНТ «Геофизик», участок №18 «а», КН 86:12:0302003:54	619	–	Ведение садоводства
10.	Ханты-Мансийский автономный округ – Югра, г.Ханты-Мансийск, ТСН «СНТ «Геофизик», участок №19, КН 86:12:0302003:55	690	–	Ведение садоводства
11.	Ханты-Мансийский автономный округ – Югра, г.Ханты-Мансийск, ТСН «СНТ «Геофизик», участок №19А, КН 86:12:0302003:56	600	–	Ведение садоводства
12.	Ханты-Мансийский автономный округ – Югра, г.Ханты-Мансийск, ТСН «СНТ «Геофизик», участок №19«б», КН 86:12:0302003:57	705	–	Ведение садоводства
13.	Ханты-Мансийский автономный округ – Югра, г.Ханты-Мансийск, ТСН «СНТ «Геофизик», участок №20, КН 86:12:0302003:58	606	–	Ведение садоводства
14.	Ханты-Мансийский автономный округ – Югра, г.Ханты-Мансийск, ТСН «СНТ «Геофизик», участок №23, КН 86:12:0302003:60	561	–	Ведение садоводства
15.	Ханты-Мансийский автономный округ – Югра, г.Ханты-Мансийск, ТСН «СНТ «Геофизик», участок №24, КН 86:12:0302003:61	600	–	Ведение садоводства
16.	Ханты-Мансийский автономный округ – Югра, г.Ханты-Мансийск, ТСН «СНТ «Геофизик», участок №26, КН 86:12:0302003:63	625	–	Ведение садоводства
17.	Ханты-Мансийский автономный округ – Югра, г.Ханты-Мансийск, ТСН «СНТ «Геофизик», участок №27, КН 86:12:0302003:40	570	–	Ведение садоводства
18.	Ханты-Мансийский автономный округ – Югра, г.Ханты-Мансийск, ТСН «СНТ «Геофизик», участок №28А, КН 86:12:0302003:66	286	–	Ведение садоводства
19.	Ханты-Мансийский автономный округ – Югра, г.Ханты-Мансийск, ТСН «СНТ «Геофизик», участок №30, КН 86:12:0302003:68	597	–	Ведение садоводства
20.	Ханты-Мансийский автономный округ – Югра, г.Ханты-Мансийск, ТСН «СНТ «Геофизик», участок №35, КН 86:12:0302003:22	587	–	Ведение садоводства



[illegible]



[illegible]



[illegible]



[illegible][illegible]



220.	Ханты-Мансийский автономный округ – Югра, г.Ханты-Мансийск, ТСН «СНТ «Геофизик», участок №309, КН 86:12:0302003:304	843	–	Ведение садоводства
221.	Ханты-Мансийский автономный округ – Югра, г.Ханты-Мансийск, ТСН «СНТ «Геофизик», участок №310, КН 86:12:0302003:305	761	–	Ведение садоводства
222.	Ханты-Мансийский автономный округ – Югра, г.Ханты-Мансийск, ТСН «СНТ «Геофизик», участок №312, КН 86:12:0302003:307	700	–	Ведение садоводства
223.	Ханты-Мансийский автономный округ – Югра, г.Ханты-Мансийск, ТСН «СНТ «Геофизик», участок №313, КН 86:12:0302003:308	832	–	Ведение садоводства
224.	Ханты-Мансийский автономный округ – Югра, г.Ханты-Мансийск, ТСН «СНТ «Геофизик», участок №314, КН 86:12:0302003:309	717	–	Ведение садоводства
225.	Ханты-Мансийский автономный округ – Югра, г.Ханты-Мансийск, ТСН «СНТ «Геофизик», участок №315а, КН 86:12:0302003:311	744	–	Ведение садоводства
226.	Ханты-Мансийский автономный округ – Югра, г.Ханты-Мансийск, ТСН «СНТ «Геофизик», участок №316, КН 86:12:0302006:40	703.8	–	Ведение садоводства
227.	Ханты-Мансийский автономный округ – Югра, г.Ханты-Мансийск, ТСН «СНТ «Геофизик», участок №317, КН 86:12:0302003:313	625	–	Ведение садоводства
228.	Ханты-Мансийский автономный округ – Югра, г.Ханты-Мансийск, ТСН «СНТ «Геофизик», участок №318, КН 86:12:0302006:75	676	–	Ведение садоводства
229.	Ханты-Мансийский автономный округ – Югра, г.Ханты-Мансийск, ТСН «СНТ «Геофизик», участок №321, КН 86:12:0302003:340	883	–	Ведение садоводства
230.	Ханты-Мансийский автономный округ – Югра, г.Ханты-Мансийск, ТСН «СНТ «Геофизик», участок №322, КН 86:12:0302003:341	876	–	Ведение садоводства
231.	Ханты-Мансийский автономный округ – Югра, г.Ханты-Мансийск, ТСН «СНТ «Геофизик», участок №324, КН 86:12:0302003:336	871	–	Ведение садоводства
232.	Ханты-Мансийский автономный округ – Югра, г.Ханты-Мансийск, ТСН «СНТ «Геофизик», участок №325, КН 86:12:0302003:343	871	–	Ведение садоводства
233.	Ханты-Мансийский автономный округ – Югра, г.Ханты-Мансийск, ТСН «СНТ «Геофизик», участок №326, КН 86:12:0302003:342	1004	–	Ведение садоводства
234.	Ханты-Мансийский автономный округ – Югра, г.Ханты-Мансийск, ТСН «СНТ «Геофизик», участок №327, КН 86:12:0302003:338	818	–	Ведение садоводства
235.	Ханты-Мансийский автономный округ – Югра, г.Ханты-Мансийск, ТСН «СНТ «Геофизик», участок №328, КН 86:12:0302003:337	819	–	Ведение садоводства
Таблица точек земельных участков, вновь образуемых путем перераспределения исходных земельных участков и земель, государственная собственность на которые не разграничена				
№ участка	№ точки	Север (Х)	Восток (У)	
Участок №17а	1	964618,04	2673547,22	
	2	964611,36	2673566,01	
	3	964602,41	2673561,76	
	4	964593,24	2673557,71	
	5	964586,26	2673554,51	
	6	964584,32	2673553,71	
	7	964586,30	2673546,97	
	8	964588,39	2673540,64	
	9	964590,42	2673534,08	
	10	964590,90	2673534,62	
Участок №19г	1	964137.75	2673158.70	
	2	964155.14	2673168.84	
	3	964170.62	2673142.05	
	4	964154.04	2673131.83	
	5	964149.10	2673140.27	
	6	964137.75	2673158.70	
Участок №21	1	964594.47	2673428.51	
	2	964566.09	2673416.50	
	3	964559.74	2673435.42	
	4	964586.62	2673446.82	
	5	964594.47	2673428.51	
Участок №25	1	964536.65	2673490.93	
	2	964533.23	2673500.79	
	3	964561.68	2673510.92	
	4	964565.70	2673501.26	
	5	964564.09	2673500.75	
	6	964536.65	2673490.93	
Участок №25А	1	964533.23	2673500.79	
	2	964561.68	2673510.92	
	3	964557.65	2673520.60	
	4	964556.20	2673519.97	
	5	964529.48	2673510.93	
	6	964533.23	2673500.79	

Участок №28	1	964541.42	2673558.56
	2	964533.16	2673555.26
	3	964514.7	2673547.82
	4	964514.57	2673547.98
	5	964506.52	2673568.33
	6	964532.96	2673579.04
	7	964539.44	2673564.44
	8	964541.64	2673558.88
	9	964541.42	2673558.56
Участок №34	1	964509.32	2673480.36
	2	964536.65	2673490.93
	3	964533.23	2673500.79
	4	964529.48	2673510.93
	5	964529.60	2673511.02
	6	964501.63	2673500.13
	7	964509.32	2673480.36
Участок №52	1	964439.97	2673474.34
	2	964441.84	2673469.72
	3	964446.48	2673458.24
	4	964447.52	2673455.98
	5	964455.17	2673459.05
	6	964464.58	2673463.02
	7	964476.16	2673468.07
	8	964470.89	2673482.07
	9	964469.24	2673486.50
	10	964466.34	2673485.47
	11	964465.02	2673485,00
	12	964439.97	2673474.34
Участок №79	1	964380.22	2673429.43
	2	964365.94	2673423.36
	3	964353.77	2673418.76
	4	964352.33	2673418.36
	5	964351.92	2673418.24
	6	964344.86	2673436.34
	7	964345.14	2673436.52
	8	964362.93	2673444.05
	9	964370.90	2673447.27
	10	964373.30	2673448.29
	11	964380.72	2673429.68
	12	964380.47	2673429.54
	13	964380.22	2673429.43
Участок №89	1	964344.86	2673436.34
	2	964343.42	2673439.56
	3	964343.07	2673440.45
	4	964338.29	2673454.94
	5	964315.46	2673445.28
	6	964310.46	2673443.73
	7	964317.40	2673425.73
	8	964317.99	2673424.30
	9	964331.56	2673431.19
	10	964344.86	2673436.34
Участок №97	1	964320.55	2673405.55
	2	964312.50	2673424.39
	3	964285.70	2673412.34
	4	964286.00	2673411.72
	5	964292.84	2673393.16
	6	964295.00	2673393.40
	7	964320.55	2673405.55
Участок №103	1	964279,11	2673342,82
	2	964306,73	2673355,36
	3	964315,92	2673337,43
	4	964315,27	2673337,05
	5	964286,50	2673324,71
	6	964285,62	2673324,98
	7	964279,11	2673342,82
Участок №104	1	964272.42	2673361.84
	2	964300.54	2673374.04
	3	964301.04	2673374.28
	4	964308.26	2673356.80
	5	964308.10	2673355.95
	6	964306.73	2673355.36
	7	964279.11	2673342.82
	8	964272.42	2673361.84
Участок №114	1	964262.56	2673286.18
	2	964264.72	2673283.64
	3	964266.76	2673280.91
	4	964270.62	2673275.59
	5	964274.73	2673269.82
	6	964277.71	2673272.07
	7	964295.54	2673284.56
	8	964296.16	2673286.35
	9	964296.70	2673288.46
	10	964296.89	2673288.60
	11	964287.54	2673304.79
	12	964287.34	2673304.56
	13	964287.18	2673304.35
	14	964276.59	2673297.02
	15	964267.75	2673290.75
	16	964263.32	2673287,00
	17	964262.56	2673286.18
Участок №116	1	964240.37	2673319.01
	2	964252.38	2673327.63
	3	964266.18	2673336.76
	4	964269.24	2673338.58
	5	964274.09	2673341.49
	6	964278.36	2673321.73
	7	964251.19	2673303.34
	8	964247.41	2673308.79
	9	964240.22	2673318.69
	10	964240.12	2673318.87
	11	964240.37	2673319.01



Участок №163	1	964110.34	2673358.79
	2	964096.28	2673352.11
	3	964079.92	2673373.03
	4	964119.40	2673397.00
	5	964125.42	2673400.80
	6	964128.84	2673384.90
	7	964132.14	2673367.52
	8	964126.90	2673365.44
	9	964122.99	2673364.12
	10	964110.34	2673358.79
Участок №164	1	964119.40	2673397.00
	2	964107.94	2673415.04
	3	964100.74	2673410.94
	4	964093.03	2673406.14
	5	964087.74	2673402.88
	6	964070.08	2673391.33
	7	964068.72	2673390.11
	8	964068.28	2673389.70
	9	964073.82	2673381.94
	10	964075.90	2673378.74
	11	964079.92	2673373.03
	12	964119.40	2673397.00
Участок №184	1	964063.95	2673387.24
	2	964040.21	2673371.52
	3	964038.75	2673370.50
	4	964047.89	2673353.11
	5	964052.24	2673352.62
	6	964052.56	2673353.03
	7	964059.22	2673357.54
	8	964071.59	2673365.87
	9	964076.66	2673369.12
Участок №225	1	964027.10	2673284.93
	2	964029.80	2673286.26
	3	964040.78	2673293.04
	4	964048.07	2673297.33
	5	964057.61	2673282.40
	6	964059.22	2673279.92
	7	964055.30	2673277.40
	8	964048.84	2673274.06
	9	964036.14	2673266.33
	10	964035.94	2673266.75
	11	964033.33	2673265.11
	12	964032.89	2673265.15
	13	964030.38	2673269.62
	14	964024.08	2673278.16
	15	964021.94	2673281.66
	16	964022.40	2673281.96
	17	964027.10	2673284.93
Участок №244	1	964052.88	2673185.53
	2	964077.97	2673202.22
	3	964069.94	2673213.54
	4	964066.35	2673218.61
	5	964041.56	2673202.08
	6	964039.90	2673200.86
	7	964051.38	2673184.50
	8	964052.88	2673185.53
Участок №252	1	963984.48	2673330.54
	2	963984.66	2673330.71
	3	963977.18	2673344.72
	4	963975.08	2673348.78
	5	963973.40	2673348.96
	6	963971.62	2673351.50
	7	963965.82	2673347.80
	8	963957.16	2673342.44
	9	963947.48	2673336.12
	10	963955.35	2673324.57
	11	963961.38	2673315.59
	12	963974.50	2673323.96
	13	963984.48	2673330.54
Участок №257	1	963904.07	2673397.68
	2	963892.02	2673414.33
	3	963904.97	2673423.19
	4	963912.14	2673428.46
	5	963916.08	2673431.24
	6	963915.92	2673431.48
	7	963916.49	2673431.93
	8	963928.37	2673414.30
	9	963928.32	2673414.18
	10	963904.07	2673397.68
Участок №264	1	964028.29	2673119.83
	2	964042.40	2673129.71
	3	964069.46	2673149.50
	4	964058.17	2673165.78
	5	964032.10	2673146.66
	6	964014.86	2673133.92
	7	964028.29	2673119.83
Участок №266	1	964003.89	2673151.21
	2	964020.68	2673162.52
	3	964047.16	2673181.68
	4	964035.69	2673197.96
	5	964011.26	2673180.88
	6	963999.47	2673172.68
	7	963999.54	2673172.48
	8	963995.91	2673169.90
	9	963992.24	2673167.29
	10	964003.52	2673150.96
	11	964003.89	2673151.21

Участок №267/2	1	964011,26	2673180,88
	2	963999,47	2673172,68
	3	963999,54	2673172,48
	4	963992,24	2673167,29
	5	963980,23	2673184,69
	6	963998,90	2673197,29
	7	963999,12	2673196,96
	8	963999,86	2673197,48
	9	964011,26	2673180,88
Участок №268	1	964013,16	2673230,45
	2	964024,36	2673214,50
	3	964023,95	2673214,33
	4	963999,12	2673196,96
	5	963998,90	2673197,29
	6	963980,23	2673184,69
	7	963968,80	2673201,25
	8	964013,16	2673230,45
Участок №269	1	963976.59	2673206.29
	2	963987.09	2673213.29
	3	964012.38	2673229.94
	4	964013.47	2673230.60
	5	964001.91	2673247.01
	6	963965.50	2673223.37
	7	963976.59	2673206.29
Участок №270	1	963957.53	2673217.34
	2	963965.50	2673223.37
	3	964001.91	2673247.01
	4	963989.81	2673264.10
	5	963943.68	2673237.31
	6	963957.53	2673217.34
Участок №271	1	963943.68	2673237.31
	2	963989.81	2673264.10
	3	963978.74	2673280.02
	4	963932.71	2673253.13
	5	963943.68	2673237.31
Участок №272	1	963932.71	2673253.13
	2	963978.74	2673280.02
	3	963967.90	2673297.16
	4	963921.92	2673268.69
	5	963932.71	2673253.13
Участок №273	1	963921.92	2673268.69
	2	963967.90	2673297.16
	3	963962.34	2673304.52
	4	963960.41	2673304.85
	5	963957.27	2673309.02
	6	963957.87	2673309.72
	7	963955.95	2673314.20
	8	963911.48	2673283.74
	9	963921.92	2673268.69
Участок №274	1	963911.48	2673283.74
	2	963955.95	2673314.20
	3	963944.59	2673329.91
	4	963903.11	2673302.92
	5	963899.81	2673300.56
	6	963911.48	2673283.74
Участок №275	1	963903.11	2673302.92
	2	963944.59	2673329.91
	3	963933.66	2673345.22
	4	963904.12	2673325.95
	5	963904.50	2673325.44
	6	963899.99	2673322.22
	7	963899.79	2673322.51
	8	963892.81	2673318,00
	9	963903.11	2673302.92
Участок №276	1	963892.81	2673318,00
	2	963899.79	2673322.51
	3	963899.99	2673322.22
	4	963904.50	2673325.44
	5	963904.12	2673325.95
	6	963933.66	2673345.22
	7	963922.19	2673361.81
	8	963888.55	2673338.77
	9	963881.74	2673334.04
	10	963892.81	2673318,00
Участок №277	1	963881.74	2673334.04
	2	963888.55	2673338.77
	3	963922.19	2673361.81
	4	963910.41	2673378.51
	5	963876.37	2673352.92
	6	963876.17	2673353.21
	7	963871.47	2673349.84
	8	963881.74	2673334.04
Участки №291, 292	1	964674,89	2673598,36
	2	964666,28	2673619,99
	3	964661,12	2673617,39
	4	964637,42	2673605,58
	5	964644,63	2673585,53
	6	964651,56	2673566,15
	7	964671,87	2673574,24
	8	964683,22	2673577,44
	9	964674,89	2673598,36
Участок №293	1	964666.28	2673619.99
	2	964661.12	2673617.39
	3	964637.42	2673605.58
	4	964630.35	2673624.86
	5	964632.03	2673625.58
	6	964628.17	2673636.91
	7	964653,82	2673646,89
	8	964663,76	2673638,33
	9	964667.20	2673629.54
	10	964661.87	2673627.40
	11	964656,30	2673638,91



Участок №297	1	964643.84	2673562.99
	2	964639.13	2673561.29
	3	964632.45	2673559.03
	4	964623.06	2673555.02
	5	964620.42	2673561.49
	6	964618.91	2673565.02
	7	964615.38	2673575.08
	8	964617.67	2673575.88
	9	964624.83	2673578.35
	10	964635.44	2673582.17
	11	964644.63	2673585.53
	12	964651.56	2673566.15
	13	964650.99	2673565.56
	14	964649.60	2673565.04
	15	964643.84	2673562.99
Участок №298	1	964624.83	2673578.35
	2	964635.44	2673582.17
	3	964644.63	2673585.53
	4	964637.42	2673605.58
	5	964619.62	2673598.64
	6	964608.50	2673594.30
	7	964608.13	2673594.00
	8	964609.33	2673591.08
	9	964610.71	2673587.02
	10	964613.65	2673578.94
	11	964615.17	2673575.09
	12	964615.38	2673575.08
	13	964617.67	2673575.88
	14	964624.83	2673578.35
Участок №300	1	964677.72	2673397.86
	2	964667.12	2673425.96
	3	964648.23	2673418.88
	4	964648.10	2673419.14
	5	964651.54	2673409.26
	6	964656.86	2673394.29
	7	964661.04	2673381.32
	8	964662.16	2673381.49
	9	964661.94	2673382.40
	10	964658.54	2673390.69
	11	964658.92	2673390.82
	12	964677.72	2673397.86
Участок №303	1	964591.96	2673395.63
	2	964593.91	2673396.55
	3	964595.43	2673397.06
	4	964605.44	2673400.96
	5	964611.61	2673403.35
	6	964615.92	2673392.66
	7	964618.54	2673385.93
	8	964624.70	2673370.40
	9	964626.28	2673366.50
	10	964623.65	2673365.44
	11	964621.96	2673365.77
	12	964610.24	2673361.33
	13	964606.46	2673359.62
	14	964603.38	2673366.41
	15	964601.60	2673370.70
	16	964595.77	2673383.54
	17	964590.44	2673395.12
	18	964591.96	2673395.63
Участок №304	1	964392.25	2673317.93
	2	964394.68	2673312.17
	3	964405.82	2673286.42
	4	964406.43	2673284.61
	5	964410.30	2673275.81
	6	964428.07	2673284.98
	7	964435.92	2673292.29
	8	964420.06	2673330.23
	9	964411.93	2673326.32
	10	964398.53	2673320.48
	11	964392.25	2673317.93
Участок №319	1	964053.06	2673080.28
	2	964059.53	2673079.13
	3	964060.8	2673079.63
	4	964063.56	2673081.15
	5	964067.72	2673083.46
	6	964078.05	2673088.33
	7	964077.56	2673090.00
	8	964064.88	2673115.31
	9	964044.54	2673106.56
	10	964048.38	2673095.12
	11	964051.36	2673085.7
	12	964053.06	2673080.28
Участок №320	1	964045.63	2673077.75
	2	964046.96	2673078.26
	3	964053.06	2673080.28
	4	964051.36	2673085.70
	5	964048.38	2673095.12
	6	964044.54	2673106.56
	7	964044.30	2673107.28
	8	964035.92	2673106.62
	9	964030.94	2673105.71
	10	964023.11	2673101.06
	11	964026.58	2673089.98
	12	964028.50	2673084.84
	13	964031.21	2673077.96
	14	964032.99	2673073.45
	15	964045.63	2673077.75
Участок №323	1	964529.12	2673371.74
	2	964550.08	2673379.76
	3	964563.16	2673342.49
	4	964565.48	2673335.90
	5	964545.07	2673327.80
	6	964542.67	2673334.37
	7	964529.12	2673371.74

Таблица земельного участка, вновь образуемого путем перераспределения исходного земельного участка с КН 86:12:0302003:38 и земель, государственная собственность на которые не разграничена				
Кадастровый квартал: 86:12:0302003			Категория земель: земли населенных пунктов	
№ п/п	Адрес (местоположение) земельного участка	Площадь, кв.м	Периметр, м	Вид разрешенного использования
Сведения об исходном земельном участке				
1.	Ханты-Мансийский автономный округ – Югра, г.Ханты-Мансийск, СОТ «Геофизик», участок №17а, 86:12:0302003:38	600	–	Для ведения гражданами садоводства и огородничества
Сведения об образуемом земельном участке				
1.	Ханты-Мансийский автономный округ – Югра, г.Ханты-Мансийск, ТСН «СНТ «Геофизик», участок №17а	605	101,29	Ведение садоводства
Таблица земельного участка, вновь образуемого путем перераспределения исходного земельного участка с КН 86:12:0302006:24 и земель, государственная собственность на которые не разграничена				
Кадастровый квартал: 86:12:0302006			Категория земель: земли населенных пунктов	
№ п/п	Адрес (местоположение) земельного участка	Площадь, кв.м	Периметр, м	Вид разрешенного использования
Сведения об исходном земельном участке				
2.	Ханты-Мансийский автономный округ – Югра, г.Ханты-Мансийск, СОТ «Геофизик», участок №19г, 86:12:0302006:24	600	–	Для садоводства и огородничества
Сведения об образуемом земельном участке				
2.	Ханты-Мансийский автономный округ – Югра, г.Ханты-Мансийск, ТСН «СНТ «Геофизик», участок №19г	615	101,97	Ведение садоводства
Таблица земельного участка, вновь образуемого путем перераспределения исходного земельного участка с КН 86:12:0302003:16 и земель, государственная собственность на которые не разграничена				
Кадастровый квартал: 86:12: 0302003			Категория земель: земли населенных пунктов	
№ п/п	Адрес (местоположение) земельного участка	Площадь, кв.м	Периметр, м	Вид разрешенного использования
Сведения об исходном земельном участке				
3.	Ханты-Мансийский автономный округ – Югра, г.Ханты-Мансийск, СОТ «Геофизик», участок №21, 86:12:0302003:16	600	–	Для ведения гражданами садоводства и огородничества
Сведения об образуемом земельном участке				
3.	Ханты-Мансийский автономный округ – Югра, г.Ханты-Мансийск, ТСН «СНТ «Геофизик», участок №21	597	99,894	Ведение садоводства
Таблица земельного участка, вновь образуемого путем перераспределения исходного земельного участка с КН 86:12:0302003:32 и земель, государственная собственность на которые не разграничена				
Кадастровый квартал: 86:12:0302003			Категория земель: земли населенных пунктов	
№ п/п	Адрес (местоположение) земельного участка	Площадь, кв.м	Периметр, м	Вид разрешенного использования
Сведения об исходном земельном участке				
4.	Ханты-Мансийский автономный округ – Югра, г.Ханты-Мансийск, СОТ «Геофизик», участок №25, 86:12:0302003:32	300	–	Для садоводства и огородничества
Сведения об образуемом земельном участке				
4.	Ханты-Мансийский автономный округ – Югра, г.Ханты-Мансийск, ТСН «СНТ «Геофизик», участок №25	318	81,93	Ведение садоводства
Таблица земельного участка, вновь образуемого путем перераспределения исходного земельного участка с КН 86:12:0302003:33 и земель, государственная собственность на которые не разграничена				
Кадастровый квартал: 86:12:0302003			Категория земель: земли населенных пунктов	
№ п/п	Адрес (местоположение) земельного участка	Площадь, кв.м	Периметр, м	Вид разрешенного использования
Сведения об исходном земельном участке				
5.	Ханты-Мансийский автономный округ – Югра, г.Ханты-Мансийск, СОТ «Геофизик», участок №25а, 86:12:0302003:33	300	–	Для садоводства и огородничества
Сведения об образуемом земельном участке				
5.	Ханты-Мансийский автономный округ – Югра, г.Ханты-Мансийск, ТСН «СНТ «Геофизик», участок №25а	317	81,28	Ведение садоводства
Таблица земельного участка, вновь образуемого путем перераспределения исходного земельного участка с КН 86:12:0302003:65 и земель, государственная собственность на которые не разграничена				
Кадастровый квартал: 86:12:0302003			Категория земель: земли населенных пунктов	
№ п/п	Адрес (местоположение) земельного участка	Площадь, кв.м	Периметр, м	Вид разрешенного использования
Сведения об исходном земельном участке				
6.	Ханты-Мансийский автономный округ – Югра, г.Ханты-Мансийск, СОТ «Геофизик», участок №28, 86:12:0302003:65	633	–	Для садоводства и огородничества
Сведения об образуемом земельном участке				
6.	Ханты-Мансийский автономный округ – Югра, г.Ханты-Мансийск, ТСН «СНТ «Геофизик», участок №28	640	101,76	Ведение садоводства
Таблица земельного участка, вновь образуемого путем перераспределения исходного земельного участка с КН 86:12:0302003:72 и земель, государственная собственность на которые не разграничена				
Кадастровый квартал: 86:12:0302003			Категория земель: земли населенных пунктов	







[illegible][illegible]







Сведения об образуемом земельном участке				
43.	Ханты-Мансийский автономный округ – Югра, г.Ханты-Мансийск, ТСН «СНТ «Геофизик», участок №319	736	107,08	Ведение садоводства
Таблица земельного участка, вновь образуемого путем перераспределения исходного земельного участка с КН 86:12:0302006:20 и земель, государственная собственность на которые не разграничена				
Кадастровый квартал: 86:12:0302006		Категория земель: земли населенных пунктов		
№ п/п	Адрес (местоположение) земельного участка	Площадь, кв.м	Периметр, м	Вид разрешенного использования
Сведения об исходном земельном участке				
44.	Ханты-Мансийский автономный округ – Югра, г.Ханты-Мансийск, СОТ «Геофизик», участок №320, 86:12:0302006:20	600	–	Для садоводства и огородничества
Сведения об образуемом земельном участке				
44.	Ханты-Мансийский автономный округ – Югра, г.Ханты-Мансийск, ТСН «СНТ «Геофизик», участок №320	660	101,51	Ведение садоводства
Таблица земельного участка, вновь образуемого путем перераспределения исходного земельного участка с КН 86:12:0302003:339 и земель, государственная собственность на которые не разграничена				
Кадастровый квартал: 86:12:0302003		Категория земель: земли населенных пунктов		
№ п/п	Адрес (местоположение) земельного участка	Площадь, кв.м	Периметр, м	Вид разрешенного использования
Сведения об исходном земельном участке				
45.	Ханты-Мансийский автономный округ – Югра, г.Ханты-Мансийск, СОТ «Геофизик», участок №323, 86:12:0302003:339	879	–	Для садоводства и огородничества
Сведения об образуемом земельном участке				
45.	Ханты-Мансийский автономный округ – Югра, г.Ханты-Мансийск, ТСН «СНТ «Геофизик», участок №323	1035	137,63	Ведение садоводства
Таблица точек земельного участка, поставленного на государственный кадастровый учет как ранее учтенный, требующий уточнения границ и площади				
№ участка	№ точки	Север (Х)	Восток (У)	
Участок №1	1	964722,89	2673459,53	
	2	964708,61	2673500,03	
	3	964708,58	2673500,15	
	4	964697,78	2673496,53	
	5	964687,27	2673492,93	
	6	964698,33	2673476,15	
	7	964707,79	2673453,96	
	8	964722,89	2673459,53	
Участок №4	1	964698,33	2673476,15	
	2	964687,27	2673492,93	
	3	964683,51	2673491,64	
	4	964680,91	2673494,94	
	5	964650,60	2673483,53	
	6	964660,11	2673460,09	
	7	964698,33	2673476,15	
Участок №7	1	964618.62	2673461.27	
	2	964619.42	2673459.56	
	3	964627.15	2673443.09	
	4	964655.58	2673455.09	
	5	964647.75	2673472.65	
	6	964618.62	2673461.27	
Участок №8	1	964639.35	2673490.64	
	2	964610.54	2673478.29	
	3	964611.38	2673476.53	
	4	964618.62	2673461.27	
	5	964647.75	2673472.65	
	6	964639.35	2673490.64	
Участок №11	1	964635.15	2673423.61	
	2	964610.75	2673413.05	
	3	964606.20	2673414.35	
	4	964599.40	2673429.95	
	5	964627.71	2673441.74	
	6	964635.15	2673423.61	
Участок №12	1	964627.71	2673441.74	
	2	964627.15	2673443.09	
	3	964619.42	2673459.56	
	4	964592.26	2673447.66	
	5	964599.40	2673429.95	
	6	964627.71	2673441.74	
Участок №13	1	964619.42	2673459.56	
	2	964592.26	2673447.66	
	3	964584.85	2673466.05	
	4	964611.37	2673476.54	
	5	964618.62	2673461.27	
	6	964619.42	2673459.56	
Участок №14	1	964611.37	2673476.54	
	2	964610.54	2673478.29	
	3	964604.84	2673491.30	
	4	964604.91	2673491.06	
	5	964578.40	2673483.90	
	6	964578.92	2673481.90	
	7	964584.85	2673466.05	
	8	964611.37	2673476.54	
Участок №17	1	964592,38	2673529,52	
	2	964590,90	2673534,62	
	3	964590,42	2673534,08	
	4	964588,39	2673540,64	
	5	964586,30	2673546,97	
	6	964585,38	2673550,10	
	7	964585,38	2673550,10	
	8	964585,30	2673549,86	
	9	964562,91	2673543,38	
	10	964554,99	2673540,75	
	11	964563,02	2673521,76	
	12	964590,44	2673528,97	

Участок №22	1	964586.62	964586.62
	2	964579.50	964579.50
	3	964551.78	964551.78
	4	964559.64	964559.64
	5	964559.74	964559.74
	6	964586.62	964586.62
Участок №29	1	964573.98	2673398.43
	2	964546.20	2673387.15
	3	964538.20	2673406.83
	4	964566.09	2673416.50
	5	964570.02	2673407.68
	6	964573.98	2673398.43
Участок №31	1	964530.86	2673424.94
	2	964523.90	2673443.30
	3	964551.71	2673454.46
	4	964551.78	2673454.39
	5	964559.64	2673435.48
	6	964530.86	2673424.94
Участок №32	1	964523.90	2673443.30
	2	964551.71	2673454.46
	3	964551.78	2673454.39
	4	964549.56	2673461.09
	5	964545.14	2673472.47
	6	964544.15	2673472.76
	7	964516.37	2673461.80
	8	964523.90	2673443.30
Участок №33	1	964545.14	2673472.47
	2	964544.88	2673473.05
	3	964541.84	2673480.22
	4	964537.38	2673491.18
	5	964536.65	2673490.93
	6	964520.64	2673484.86
	7	964517.06	2673483.47
	8	964510.49	2673480.83
	9	964509.32	2673480.36
	10	964516.37	2673461.80
	11	964544.15	2673472.76
	12	964545.14	2673472.47
Участок №44	1	964496.92	2673497.97
	2	964496.05	2673500.45
	3	964494.19	2673505.43
	4	964489.70	2673516.39
	5	964481.30	2673513.00
	6	964475.50	2673510.59
	7	964461.74	2673505.34
	8	964461.80	2673505.34
	9	964462.64	2673503.36
	10	964464.86	2673497.87
	11	964466.71	2673492.83
	12	964469.00	2673487.12
	13	964469.24	2673486.50
	14	964496.92	2673497.97
Участок №51	1	964454.56	2673437.75
	2	964447.52	2673455.98
	3	964455.17	2673459.05
	4	964464.58	2673463.02
	5	964476.16	2673468.07
	6	964476.56	2673468.22
	7	964479.46	2673460.13
	8	964480.19	2673457.57
	9	964481.30	2673454.71
	10	964482.68	2673452.20
	11	964483.66	2673450.05
	12	964483.57	2673449.20
	13	964454.56	2673437.75
Участок №59	1	964456.76	2673416.58
	2	964449.45	2673435.16
	3	964421.29	2673424.74
	4	964429.17	2673406.45
	5	964429.86	2673406.64
	6	964440.50	2673410.42
	7	964447.34	2673412.97
	8	964456.76	2673416.58
Участок №68	1	964429.50	2673405.61
	2	964429.17	2673406.45
	3	964421.29	2673424.74
	4	964392.96	2673413.73
	5	964401.30	2673394.21
	6	964429.50	2673405.61
Участок №86	1	964367.82	2673381.18
	2	964360.20	2673399.99
	3	964359.51	2673401.06
	4	964359.65	2673400.73
	5	964332.65	2673389.10
	6	964339.84	2673370.46
	7	964367.82	2673381.18
Участок №90	1	964310.46	2673443.73
	2	964315.46	2673445.28
	3	964338.29	2673454.94
	4	964338.27	2673454.99
	5	964334.10	2673466.07
	6	964330.81	2673474.16
	7	964330.50	2673474.03
	8	964303.03	2673462.77
	9	964310.46	2673443.73
Участок №91а	1	964323.23	2673493.01
	2	964323.14	2673493.08
	3	964315.65	2673512.12
	4	964290.75	2673502.55
	5	964289.65	2673499.40
	6	964295.81	2673481.64
	7	964323.23	2673493.01



Участок №100а	1	964291.57	2673479.29
	2	964283.35	2673497.80
	3	964255.72	2673487.41
	4	964262.23	2673467.58
	5	964291.57	2673479.29
Участок №108	1	964276.58	2673430.13
	2	964275.28	2673432.26
	3	964269.04	2673448.86
	4	964242.70	2673437.70
	5	964241.39	2673437.29
	6	964250.60	2673418.43
	7	964275.94	2673429.88
	8	964276.58	2673430.13
Участок №113	1	964236.09	2673436.97
	2	964227.00	2673459.03
	3	964202.59	2673449.18
	4	964216.42	2673428.40
	5	964236.09	2673436.97
Участок №129	1	964051.95	2673648.11
	2	964055.03	2673649.97
	3	964050.66	2673670.25
	4	964040.31	2673664.51
	5	964027.05	2673655.90
	6	964013.17	2673645.31
	7	964023.56	2673629.52
	8	964023.60	2673629.57
	9	964036.91	2673638.07
	10	964051.95	2673648.11
Участок №132	1	964251.73	2673302.56
	2	964251.19	2673303.34
	3	964247.41	2673308.79
	4	964240.22	2673318.69
	5	964237.02	2673316.73
	6	964226.08	2673309.14
	7	964211.81	2673299.39
	8	964223.32	2673283.57
	9	964240.16	2673294.74
	10	964251.73	2673302.56
Участок №134	1	964228.29	2673335.31
	2	964216.92	2673351.81
	3	964199.17	2673339.25
	4	964189.18	2673332.04
	5	964200.58	2673315.68
	6	964210.86	2673323.05
	7	964221.76	2673330.52
	8	964228.29	2673335.31
Участок №150	1	964112,71	2673429,44
	2	964111,28	2673436,60
	3	964102,18	2673450,72
	4	964084,86	2673438,76
	5	964086,74	2673435,58
	6	964090,55	2673428,61
	7	964090,44	2673428,55
	8	964090,51	2673428,42
	9	964093,12	2673424,45
	10	964095,35	2673419,60
	11	964096,93	2673417,77
	12	964112,71	2673429,44
Участок №153	1	964046.98	263472.32
	2	964046.94	2673472.29
	3	964045.96	2673473.89
	4	964036.18	2673489.94
	5	964061.09	2673506.80
	6	964074.12	2673490.96
	7	964046.98	2673472.32
Участок №170	1	964036.18	2673489.94
	2	964025.54	2673506.84
	3	964024.38	2673506.24
	4	964011.98	2673497.13
	5	964000.08	2673488.19
	6	964010.57	2673472.64
	7	964036.18	2673489.94
Участок №172	1	964014.08	2673522.66
	2	964007.82	2673531.87
	3	964003.18	2673539.61
	4	963989.48	2673530.04
	5	963977.53	2673521.40
	6	963988.84	2673504.55
	7	963994.41	2673508.22
	8	964014.08	2673522.66
Участок №174	1	963991.72	2673555.11
	2	963979.35	2673571.98
	3	963954.50	2673554.64
	4	963966.12	2673538.21
	5	963972.06	2673542.17
	6	963991.72	2673555.11
Участок №180	1	964125.98	2673300.98
	2	964114,00	2673317.14
	3	964089.77	2673299.74
	4	964100.84	2673283.15
	5	964108.68	2673288.46
	6	964125.98	2673300.98
Участок №181	1	964114,00	2673317.14
	2	964102.14	2673333.61
	3	964078.48	2673316.72
	4	964089.77	2673299.74
	5	964114,00	2673317.14
Участок №182	1	964102.14	2673333.61
	2	964091.37	2673349.64
	3	964086.58	2673346.18
	4	964072.48	2673336.52
	5	964067.82	2673332.98
	6	964067.22	2673332.67
	7	964072.92	2673324.88
	8	964078.48	2673316.72
	9	964102.14	2673333.61

Участок №187	1	964041.02	2673420.05
	2	964029.97	2673436.26
	3	964026.66	2673433.79
	4	964005.11	2673418.83
	5	964016.74	2673401.72
	6	964041.02	2673420.05
Участок №196	1	963937.16	2673567.31
	2	963927.40	2673582.35
	3	963924.10	2673584,00
	4	963900.35	2673567.45
	5	963911.95	2673549.80
	6	963912.33	2673549.84
	7	963937.16	2673567.31
Участок №201	1	964110.66	2673265.59
	2	964111.68	2673266.11
	3	964105.80	2673275.28
	4	964100.45	2673282.87
	5	964100.45	2673282.88
	6	964076.08	2673265.99
	7	964088.17	2673248.38
	8	964110.66	2673265.59
Участок №203	1	964078.48	2673316.72
	2	964089.77	2673299.74
	3	964064.92	2673282.44
	4	964053.32	2673299.53
	5	964078.48	2673316.72
Участок №209	1	964016.74	2673401.72
	2	964005.11	2673418.83
	3	963981.06	2673401.61
	4	963990.89	2673385.26
	5	964004.69	2673394.21
	6	964016.74	2673401.72
Участок №210	1	963994.20	2673435.50
	2	963969.46	2673418.28
	3	963981.06	2673401.61
	4	964005.11	2673418.83
	5	963994.20	2673435.50
Участок №211	1	963983.52	2673452.45
	2	963983.38	2673452.92
	3	963982.57	2673452.82
	4	963958.55	2673435.76
	5	963969.46	2673418.28
	6	963994.20	2673435.50
	7	963983.52	2673452.45
Участок №216	1	963934.29	2673518.50
	2	963923.13	2673533.26
	3	963897.50	2673517.15
	4	963910.37	2673499.83
	5	963934.29	2673518.50
Участок №217	1	963886.35	2673532.65
	2	963897.50	2673517.15
	3	963923.13	2673533.26
	4	963912.33	2673549.84
	5	963911.95	2673549.80
	6	963900.45	2673541.90
	7	963886.35	2673532.65
Участок №227	1	964036.69	2673313.87
	2	964023.48	2673331.56
	3	964018.72	2673328.56
	4	964007.03	2673321.24
	5	964002.10	2673317.94
	6	963998.20	2673315.46
	7	963996.57	2673314.39
	8	964010.28	2673298.60
	9	964036.69	2673313.87
Участок №233	1	963965.22	2673414.82
	2	963940.79	2673397.53
	3	963928.32	2673414.18
	4	963928.37	2673414.30
	5	963953.26	2673431.67
	6	963965.22	2673414.82
Участок №240	1	963857.45	2673511.98
	2	963857.82	2673511.44
	3	963843.30	2673531.33
	4	963866.25	2673546.50
	5	963871.95	2673544.05
	6	963882.61	2673529.62
	7	963857.45	2673511.98
Участок №241	1	964115.02	2673151.86
	2	964103.20	2673143.50
	3	964090.10	2673137.55
	4	964085.65	2673138.20
	5	964082.37	2673140.48
	6	964078.14	2673145.63
	7	964074.10	2673151.78
	8	964100.33	2673171.28
	9	964103.20	2673167.12
	10	964111.38	2673156.38
	11	964115.02	2673151.86
Участок №242	1	964074.10	2673151.78
	2	964100.33	2673171.28
	3	964094.96	2673179.08
	4	964091.10	2673184.65
	5	964083.81	2673181.28
	6	964074.29	2673175.49
	7	964062.82	2673167.90
	8	964074.10	2673151.78
Участок №246	1	964054.25	2673234.48
	2	964044.47	2673248.91
	3	964043.71	2673248.83
	4	964032.49	2673242.25
	5	964025.88	2673238.15
	6	964017.61	2673233.39
	7	964028.73	2673216.85
	8	964037.48	2673222.76
	9	964042.78	2673226.74
	10	964054.25	2673234.48



Участок №250	1	964010.28	2673298.60
	2	963996.57	2673314.39
	3	963972.75	2673299.95
	4	963983.84	2673283.24
	5	964010.28	2673298.60
Участок №251	1	963996.57	2673314.39
	2	963972.75	2673299.95
	3	963961.38	2673315.59
	4	963974.50	2673323.96
	5	963984.48	2673330.54
	6	963984.66	2673330.71
	7	963990.18	2673323.38
	8	963991.98	2673320.74
	9	963993.02	2673319.98
	10	963996.03	2673315.37
	11	963996.57	2673314.39
Участок №253	1	963962,00	2673365,15
	2	963962,02	2673365,16
	3	963962,12	2673365,00
	4	963971,62	2673351,50
	5	963965,82	2673347,80
	6	963957,16	2673342,44
	7	963947,48	2673336,12
	8	963938,57	2673348,64
	9	963942,72	2673351,56
	10	963949,97	2673356,06
	11	963953,34	2673358,55
	12	963954,32	2673359,25
	13	963955,49	2673360,35
	14	963958,98	2673363,21
	15	963961,71	2673365,02
	16	963962,00	2673365,15
Участок №255	1	963950.92	2673382.11
	2	963950.96	2673382.15
	3	963940.79	2673397.53
	4	963916.04	2673382.31
	5	963926.78	2673365.34
	6	963934.93	2673370.31
	7	963945.11	2673377.57
	8	963950.92	2673382.11
Участок №256	1	963940,79	2673397,53
	2	963916,04	2673382,30
	3	963904,07	2673397,68
	4	963928,32	2673414,18
	5	963940,79	2673397,53
Участок №258	1	963892.02	2673414.33
	2	963904.97	2673423.19
	3	963912.14	2673428.46
	4	963916.08	2673431.24
	5	963915.92	2673431.48
	6	963912.09	2673438.12
	7	963904.65	2673449.46
	8	963880.06	2673430.89
	9	963892.02	2673414.33
Участок №283	1	963851,74	2673458,53
	2	963834,37	2673446,45
	3	963825,72	2673439,14
	4	963813,07	2673455,01
	5	963815,73	2673457,00
	6	963817,15	2673457,93
	7	963829,97	2673466,94
	8	963840,51	2673474,79
	9	963840,79	2673474,90
	10	963851,72	2673459,92
	11	963851,74	2673458,53
Участок №289	1	964695.46	2673538.93
	2	964667.44	2673528.92
	3	964666.08	2673528.40
	4	964659.02	2673547.16
	5	964659.44	2673547.20
	6	964667.23	2673550.18
	7	964675.66	2673553.18
	8	964689.27	2673558.12
	9	964695.46	2673538.93
Участок №305	1	964392.25	2673317.93
	2	964374.32	2673310.09
	3	964391.65	2673269.43
	4	964410.30	2673275.81
	5	964392.25	2673317.93
Участок №306	1	964374.32	2673310.09
	2	964356.38	2673302.25
	3	964356.03	2673299.83
	4	964373.10	2673263.10
	5	964391.65	2673269.43
	6	964374.32	2673310.09
Участок №311	1	964305.30	2673233.10
	2	964283.62	2673266.46
	3	964265.59	2673253.37
	4	964286.68	2673221.05
	5	964305.30	2673233.10
Участок №315	1	964221.45	2673173.68
	2	964237.24	2673185.41
	3	964227.09	2673201.25
	4	964216.06	2673218.29
	5	964199.44	2673206.91
	6	964207.12	2673194.58
	7	964221.45	2673173.68

Таблица земельных участков, поставленных на государственный кадастровый учет как ранее учтенные, требующие уточнения границ и площади				
Кадастровый квартал: 86:12:0302002 86:12:0302003 86:12:0302004 86:12:0302006 86:12:0302007			Категория земель: земли населенных пунктов	
№ п/п	Адрес (местоположение) земельного участка	П л о - щ а д ь , кв.м	П е р и м е т р , м	Вид разрешенного использования
Сведения об исходном земельном участке				
1.	Ханты-Мансийский автономный округ – Югра, г.Ханты-Мансийск, СОТ «Геофизик», участок №4, КН 86:12:0302003:43	600	–	Для ведения садоводства и огородничества
Сведения об уточненном земельном участке				
1.	Ханты-Мансийский автономный округ – Югра, г.Ханты-Мансийск, ТСН «СНТ «Геофизик», участок №4, КН 86:12:0302003:43	604	100,21	Ведение садоводства
Таблица земельного участка, вновь образуемого, планируемого к перераспределению исходного земельного участка с КН 86:12:0302003:43 и земель, государственная собственность на которые не разграничена				
Сведения об исходном земельном участке				
1.	Ханты-Мансийский автономный округ – Югра, г.Ханты-Мансийск, ТСН «СНТ «Геофизик», участок №4, КН 86:12:0302003:43	604	100,21	Ведение садоводства
Сведения об образуемом земельном участке				
1.	Ханты-Мансийский автономный округ – Югра, г.Ханты-Мансийск, ТСН «СНТ «Геофизик», участок №4	943	127,41	Ведение садоводства
Сведения об исходном земельном участке				
2.	Ханты-Мансийский автономный округ – Югра, г.Ханты-Мансийск, СОТ «Геофизик», участок №7, КН 86:12:0302003:12	600	–	Для ведения гражданами садоводства и огородничества
Сведения об уточненном земельном участке				
2.	Ханты-Мансийский автономный округ – Югра, г.Ханты-Мансийск, ТСН «СНТ «Геофизик», участок №7, КН 86:12:0302003:12	610	101,45	Ведение садоводства
Сведения об исходном земельном участке				
3.	Ханты-Мансийский автономный округ – Югра, г.Ханты-Мансийск, СОТ «Геофизик», участок №8, КН 86:12:0302003:44	600	–	Для ведения садоводства и огородничества
Сведения об уточненном земельном участке				
3.	Ханты-Мансийский автономный округ – Югра, г.Ханты-Мансийск, ТСН «СНТ «Геофизик», участок №8, КН 86:12:0302003:44	605	101,31	Ведение садоводства
Сведения об исходном земельном участке				
4.	Ханты-Мансийский автономный округ – Югра, г.Ханты-Мансийск, СОТ «Геофизик», участок №11, КН 86:12:0302003:47	600	–	Для садоводства и огородничества
Сведения об уточненном земельном участке				
4.	Ханты-Мансийский автономный округ – Югра, г.Ханты-Мансийск, ТСН «СНТ «Геофизик», участок №11, КН 86:12:0302003:47	598	98,59	Ведение садоводства
Сведения об исходном земельном участке				
5.	Ханты-Мансийский автономный округ – Югра, г.Ханты-Мансийск, СОК «Геофизик», участок №12, КН 86:12:0302003:48	600	–	Для ведения садоводства и огородничества
Сведения об уточненном земельном участке				
5.	Ханты-Мансийский автономный округ – Югра, г.Ханты-Мансийск, ТСН «СНТ «Геофизик», участок №12, КН 86:12:0302003:48	585	99,07	Ведение садоводства
Сведения об исходном земельном участке				
6.	Ханты-Мансийский автономный округ – Югра, г.Ханты-Мансийск, СОТ «Геофизик», участок №13, КН 86:12:0302003:49	600	–	Для ведения садоводства и огородничества
Сведения об уточненном земельном участке				
6.	Ханты-Мансийский автономный округ – Югра, г.Ханты-Мансийск, ТСН «СНТ «Геофизик», участок №13, КН 86:12:0302003:49	561	96,8	Ведение садоводства
Сведения об исходном земельном участке				



[illegible][illegible]



[illegible]











62.	Ханты-Мансийский автономный округ – Югра, г.Ханты-Мансийск, ТСН «СНТ «Геофизик», участок №283, КН 86:12:0000000:7710	659	106,84	Ведение са- доводства
Таблица точек вновь образуемых земельных участков путем раздела ранее учтенного земельного участка с КН 86:12:0000000:177 с сохранением исходного в измененных границах для постановки на государственный кадастровый учет				
№ участка	№ точки	Север (X)		Восток (Y)
Уч. № 1 : ЗУ 2	1	964690,05		2673636,31
	2	964695,52		2673592,75
	3	964684,52		2673591,37
	4	964665,36		2673638,18
	5	964690,05		2673636,31
Таблица вновь образуемых земельных участков путем раздела ранее учтенного земельного участка с КН 86:12:0000000:177 с сохранением исходного в измененных границах для поста- новки на государственный кадастровый учет				
Кадастровый квартал: 86:12:0302002 86:12:0302003 86:12:0302004 86:12:0302006 86:12:0302007			Категория земель: земли населенных пунктов	
№ п/п	Адрес (местоположение) земельного участка	П л о щ а д ь , кв.м	П е р и м е т р , м	Вид раз- решенного использо- вания
Сведения об исходном земельном участке				
Нет данных	Ханты-Мансийский автономный округ – Югра, г.Ханты-Мансийск, СОТ «Геофизик», КН 86:12:0000000:177	33 000	–	Для садо- водства и огородни- чества
Сведения об образуемых земельных участках				
: ЗУ 1	Ханты-Мансийский автономный округ – Югра, г.Ханты-Мансийск, ТСН «СНТ «Геофизик», участок №2	803	130,33	В е д е н и е садовод- ства
Таблица точек вновь образуемого земельного участка общего назначения путем раздела ранее учтенного земельного участка с КН 86:12:0000000:177 с сохранением исходного в измененных границах				

№ участка	№ точки	Север (X)	Восток (Y)
: ЗУ 1	1	964196,70	2673205,20
	2	964199,44	2673206,91
	3	964216,06	2673218,29
	4	964232,84	2673229,97
	5	964250,96	2673242,79
	6	964254,42	2673245,37
	7	964261,54	2673250,27
	8	964265,59	2673253,37
	9	964283,62	2673266,46
	10	964299,51	2673277,66
	11	964317,02	2673287,64
	12	964335,51	2673296,53
	13	964347,48	2673300,90
	14	964356,38	2673302,25
	15	964374,32	2673310,09
	16	964392,25	2673317,93
	17	964398,53	2673320,48
	18	964411,93	2673326,32
	19	964420,06	2673330,23
	20	964439,23	2673337,52
	21	964460,58	2673345,58
	22	964470,30	2673305,88
	23	964474,44	2673307,51
	24	964469,76	2673349,17
	25	964488,54	2673356,32
	26	964508,80	2673364,02
	27	964529,12	2673371,74
	28	964550,08	2673379,76
	29	964570,94	2673387,65
	30	964590,44	2673395,12
	31	964591,96	2673395,63
	32	964593,91	2673396,55
	33	964595,43	2673397,06
	34	964605,44	2673400,96
	35	964611,61	2673403,35
	36	964629,79	2673410,98
	37	964648,10	2673419,14
	38	964669,30	2673427,88
	39	964678,49	2673431,01
	40	964694,85	2673441,45
	41	964716,48	2673449,04
	42	964726,29	2673461,01
	43	964712,73	2673502,06
	44	964702,65	2673535,21
	45	964695,52	2673592,75
	46	964684,49	2673591,37
	47	964668,70	2673630,00
	48	964667,13	2673629,51
	49	964661,87	2673627,40
	50	964666,28	2673619,99

51	964674,89	2673598,36
52	964683,22	2673577,44
53	964683,86	2673575,53
54	964684,64	2673573,35
55	964686,30	2673569,44
56	964686,38	2673567,67
57	964688,01	2673563,56
58	964687,98	2673563,34
59	964689,29	2673558,07
60	964695,46	2673538,93
61	964701,58	2673519,70
62	964703,58	2673520,40
63	964710,36	2673500,75
64	964708,58	2673500,15
65	964708,61	2673500,03
66	964722,89	2673459,53
67	964707,79	2673453,96
68	964669,58	2673437,91
69	964660,11	2673460,09
70	964650,60	2673483,53
71	964643,22	2673500,70
72	964642,64	2673500,47
73	964636,50	2673517,55
74	964637,17	2673517,78
75	964630,63	2673536,45
76	964623,06	2673555,02
77	964620,42	2673561,49
78	964618,91	2673565,02
79	964615,38	2673575,08
80	964615,17	2673575,09
81	964613,65	2673578,94
82	964610,71	2673587,02
83	964609,33	2673591,08
84	964608,13	2673594,00
85	964608,50	2673594,30
86	964600,86	2673615,36
87	964590,50	2673610,84
88	964593,34	2673610,95
89	964596,32	2673609,82
90	964597,96	2673607,58
91	964598,82	2673605,43
92	964605,56	2673586,20
93	964611,36	2673566,01
94	964618,46	2673547,40
95	964624,83	2673528,88
96	964632,15	2673509,56
97	964639,35	2673490,64
98	964647,75	2673472,65
99	964655,58	2673455,09
100	964627,15	2673443,09
101	964627,71	2673441,74
102	964635,15	2673423,61
103	964610,75	2673413,05
104	964606,20	2673414,35
105	964599,40	2673429,95
106	964592,26	2673447,66
107	964584,85	2673466,05
108	964578,92	2673481,90
109	964578,40	2673483,90
110	964570,82	2673501,82
111	964563,02	2673521,76
112	964554,99	2673540,75
113	964554,38	2673542,07
114	964549,05	2673554,23
115	964547,34	2673558,47
116	964546,52	2673560,51
117	964545,91	2673561,95
118	964543,42	2673567,21
119	964538,48	2673579,33
120	964538,18	2673579,38
121	964536,82	2673582,59
122	964535,76	2673586,36
123	964535,94	2673590,37
124	964523,96	2673586,34
125	964527,12	2673586,17
126	964530,04	2673584,14
127	964532,96	2673579,04
128	964539,44	2673564,44
129	964541,64	2673558,88
130	964541,42	2673558,56
131	964549,25	2673540,97
132	964557,65	2673520,60
133	964561,68	2673510,92
134	964565,70	2673501,26
135	964572,78	2673482,34
136	964572,49	2673482,24
137	964575,17	2673475,72
138	964579,50	2673464,37
139	964586,62	2673446,82



	140	964594,47	2673428,51		229	964340,74	2673520,81
	141	964601,47	2673408,99		230	964345,91	2673518,72
	142	964573,98	2673398,43		231	964351,56	2673503,51
	143	964546,20	2673387,15		232	964358,51	2673485,28
	144	964538,20	2673406,83		233	964365,16	2673469,11
	145	964530,86	2673424,94		234	964366,28	2673466,10
	146	964523,90	2673443,30		235	964373,30	2673448,29
	147	964516,37	2673461,80		236	964380,73	2673429,65
	148	964509,32	2673480,36		237	964380,22	2673429,43
	149	964501,63	2673500,13		238	964387,92	2673411,19
	150	964494,28	2673518,26		239	964395,62	2673392,00
	151	964486,88	2673536,99		240	964403,50	2673372,94
	152	964478,75	2673557,52		241	964411,71	2673354,82
	153	964475,93	2673564,78		242	964417,62	2673340,07
	154	964475,99	2673567,02		243	964415,20	2673335,72
	155	964477,52	2673569,18		244	964389,92	2673325,02
	156	964463,74	2673563,96		245	964363,73	2673314,97
	157	964467,07	2673563,89		246	964362,96	2673315,99
	158	964469,52	2673563,27		247	964360,19	2673318,44
	159	964471,06	2673560,70		248	964354,63	2673332,58
	160	964473,98	2673554,06		249	964347,56	2673350,73
	161	964482,19	2673535,19		250	964346,95	2673331,02
	162	964489,70	2673516,39		251	964339,84	2673370,46
	163	964494,19	2673505,43		252	964332,65	2673389,10
	164	964496,05	2673500,45		253	964324,85	2673407,78
	165	964496,92	2673497,97		254	964317,99	2673424,30
	166	964504,38	2673478,89		255	964317,40	2673425,73
	167	964507,47	2673472,05		256	964310,46	2673443,73
	168	964508,82	2673468,08		257	964303,03	2673462,77
	169	964511,81	2673460,82		258	964295,81	2673481,64
	170	964519,19	2673441,71		259	964289,65	2673499,40
	171	964526,54	2673422,64		260	964290,75	2673502,55
	172	964535,85	2673400,08		261	964283,35	2673497,80
	173	964507,72	2673387,90		262	964291,57	2673479,29
	174	964504,65	2673392,60		263	964297,56	2673460,36
	175	964512,92	2673374,89		264	964305,95	2673442,02
	176	964484,51	2673362,80		265	964309,58	2673432,47
	177	964477,22	2673381,59		266	964312,50	2673424,39
	178	964469,73	2673400,12		267	964320,55	2673405,55
	179	964461,96	2673418,94		268	964328,13	2673386,86
	180	964454,56	2673437,75		269	964335,52	2673367,32
	181	964447,52	2673455,98		270	964342,72	2673349,10
	182	964446,48	2673458,24		271	964350,17	2673330,69
	183	964441,84	2673469,72		272	964355,26	2673314,98
	184	964439,97	2673474,34		273	964354,24	2673310,77
	185	964438,09	2673479,04		274	964330,45	2673300,69
	186	964436,62	2673482,57		275	964323,18	2673297,73
	187	964432,47	2673493,02		276	964313,65	2673293,35
	188	964432,41	2673493,14		277	964304,36	2673289,35
	189	964432,34	2673493,11		278	964300,47	2673292,92
	190	964425,38	2673511,49		279	964298,09	2673296,86
	191	964417,81	2673530,29		280	964292,74	2673306,94
	192	964411,98	2673544,88		281	964294,22	2673306,85
	193	964405,11	2673542,52		282	964286,50	2673324,71
	194	964406,45	2673541,76		283	964285,62	2673324,98
	195	964410,97	2673531,66		284	964279,11	2673342,82
	196	964411,62	2673529,69		285	964272,42	2673361,84
	197	964412,69	2673527,57		286	964272,13	2673362,44
	198	964420,64	2673509,27		287	964264,84	2673381,01
	199	964420,16	2673509,02		288	964257,54	2673399,89
	200	964427,64	2673491,02		289	964250,60	2673418,43
	201	964434,16	2673473,25		290	964241,39	2673437,29
	202	964441,94	2673454,15		291	964234,20	2673456,95
	203	964449,45	2673435,16		292	964226,05	2673476,63
	204	964456,76	2673416,58		293	964226,02	2673476,62
	205	964461,39	2673405,45		294	964216,80	2673473,04
	206	964463,30	2673400,95		295	964221,09	2673472,49
	207	964464,62	2673398,00		296	964227,00	2673459,03
	208	964471,94	2673379,27		297	964236,09	2673436,97
	209	964478,08	2673363,55		298	964244,77	2673415,67
	210	964476,84	2673359,83		299	964259,27	2673380,59
	211	964451,05	2673349,63		300	964248,92	2673375,65
	212	964428,49	2673340,28		301	964228,37	2673409,10
	213	964424,02	2673338,37		302	964222,07	2673418,60
	214	964421,69	2673343,84		303	964216,42	2673428,40
	215	964420,24	2673346,91		304	964202,59	2673449,18
	216	964416,30	2673357,22		305	964195,22	2673462,16
	217	964408,73	2673375,68		306	964196,38	2673465,26
	218	964401,30	2673394,21		307	964196,33	2673465,24
	219	964392,96	2673413,73		308	964189,96	2673459,56
	220	964391,64	2673417,04		309	964202,34	2673440,41
	221	964385,84	2673432,10		310	964202,78	2673440,34
	222	964386,11	2673432,23		311	964206,40	2673434,47
	223	964378,85	2673450,63		312	964213,60	2673422,53
	224	964371,23	2673468,85		313	964213,67	2673422,17
	225	964363,80	2673487,44		314	964216,02	2673418,62
	226	964356,29	2673506,21		315	964218,66	2673414,53
	227	964351,16	2673519,73		316	964225,90	2673403,00
	228	964352,76	2673525,32		317	964225,37	2673402,63



	318	964234,74	2673388,18
	319	964245,93	2673372,54
	320	964249,62	2673371,50
	321	964255,17	2673369,57
	322	964260,98	2673366,72
	323	964264,88	2673360,58
	324	964266,40	2673359,15
	325	964268,49	2673355,98
	326	964270,91	2673350,01
	327	964271,72	2673347,65
	328	964271,08	2673346,78
	329	964272,52	2673344,57
	330	964274,12	2673341,52
	331	964274,09	2673341,49
	332	964278,36	2673321,73
	333	964280,25	2673318,18
	334	964287,54	2673304,79
	335	964296,89	2673288,60
	336	964296,70	2673288,46
	337	964296,16	2673286,35
	338	964295,54	2673284,56
	339	964277,71	2673272,07
	340	964274,73	2673269,82
	341	964250,49	2673252,48
	342	964248,60	2673251,51
	343	964246,62	2673252,02
	344	964242,33	2673257,14
	345	964239,94	2673260,51
	346	964235,14	2673267,13
	347	964230,46	2673273,80
	348	964223,32	2673283,57
	349	964211,81	2673299,39
	350	964204,66	2673309,80
	351	964200,58	2673315,68
	352	964189,18	2673332,04
	353	964184,35	2673339,03
	354	964182,72	2673341,32
	355	964177,63	2673348,66
	356	964166,28	2673364,88
	357	964155,30	2673382,56
	358	964147,82	2673394,98
	359	964146,41	2673398,03
	360	964142,21	2673409,05
	361	964140,58	2673413,48
	362	964139,68	2673415,95
	363	964146,66	2673454,26
	364	964154,33	2673459,52
	365	964142,68	2673477,31
	366	964140,40	2673476,01
	367	964136,09	2673496,33
	368	964127,57	2673536,58
	369	964131,53	2673539,34
	370	964110,50	2673567,25
	371	964071,80	2673667,65
	372	964067,30	2673671,50
	373	964050,66	2673670,25
	374	964055,03	2673649,97
	375	964051,95	2673648,11
	376	964056,80	2673640,80
	377	964062,93	2673631,13
	378	964063,18	2673630,84
	379	964064,38	2673623,82
	380	964072,12	2673592,05
	381	964086,58	2673599,04
	382	964092,10	2673574,21
	383	964078,41	2673566,24
	384	964084,98	2673541,30
	385	964078,38	2673538,68
	386	964101,87	2673481,56
	387	964099,96	2673480,25
	388	964092,36	2673475,30
	389	964081,45	2673489,88
	390	964072,56	2673501,74
	391	964065,78	2673511,06
	392	964065,02	2673514,08
	393	964061,46	2673519,21
	394	964059,34	2673520,24
	395	964054,08	2673528,05
	396	964042,38	2673544,57
	397	964031,82	2673559,18
	398	964021,06	2673575,86
	399	964020,63	2673575,57
	400	964019,22	2673577,59
	401	964012,23	2673587,18
	402	964008,57	2673592,70
	403	963996,70	2673609,01
	404	963989,94	2673618,68
	405	963985,61	2673624,85
	406	963979,68	2673620,78

	407	963983,60	2673617,51
	408	963992,43	2673605,66
	409	963992,87	2673605,98
	410	963997,18	2673600,61
	411	964000,04	2673596,59
	412	964005,06	2673589,92
	413	964016,11	2673573,72
	414	964027,71	2673556,24
	415	964030,24	2673553,02
	416	964039,02	2673540,26
	417	964050,56	2673524,21
	418	964049,62	2673523,68
	419	964061,09	2673506,80
	420	964074,12	2673490,96
	421	964080,15	2673481,56
	422	964085,00	2673474,94
	423	964091,98	2673459,61
	424	964102,18	2673450,72
	425	964111,28	2673436,60
	426	964112,71	2673429,44
	427	964096,93	2673417,77
	428	964100,74	2673410,94
	429	964107,94	2673415,04
	430	964119,40	2673397,00
	431	964125,42	2673400,80
	432	964128,84	2673384,90
	433	964132,14	2673367,52
	434	964126,90	2673365,44
	435	964137,05	2673315,19
	436	964124,06	2673312,40
	437	964114,53	2673325,25
	438	964096,28	2673352,11
	439	964079,92	2673373,03
	440	964075,90	2673378,74
	441	964073,82	2673381,94
	442	964068,28	2673389,70
	443	964068,72	2673390,11
	444	964068,60	2673390,35
	445	964065,10	2673395,01
	446	964062,87	2673398,17
	447	964057,10	2673406,49
	448	964056,89	2673406,78
	449	964056,48	2673406,50
	450	964045,22	2673422,58
	451	964033,74	2673438,83
	452	964022,30	2673455,56
	453	964010,57	2673472,64
	454	964000,08	2673488,19
	455	963988,84	2673504,55
	456	963977,53	2673521,40
	457	963966,12	2673538,21
	458	963954,50	2673554,64
	459	963942,66	2673571,22
	460	963931,12	2673587,40
	461	963924,10	2673584,00
	462	963927,40	2673582,35
	463	963937,16	2673567,31
	464	963948,09	2673550,74
	465	963949,55	2673551,76
	466	963957,28	2673540,51
	467	963960,54	2673535,73
	468	963971,00	2673520,40
	469	963982,69	2673502,98
	470	963987,31	2673496,34
	471	963994,72	2673486,27
	472	963971,02	2673469,51
	473	963975,97	2673461,48
	474	963982,57	2673452,82
	475	963983,38	2673452,92
	476	964006,78	2673469,46
	477	964018,60	2673452,68
	478	964029,97	2673436,26
	479	964041,02	2673420,05
	480	964052,72	2673403,32
	481	964063,95	2673387,24
	482	964076,66	2673369,12
	483	964084,31	2673359,10
	484	964086,87	2673355,64
	485	964091,37	2673349,64
	486	964102,14	2673333,61
	487	964114,00	2673317,14
	488	964125,98	2673300,98
	489	964128,42	2673298,59
	490	964143,56	2673276,93
	491	964140,82	2673275,47
	492	964146,84	2673267,29
	493	964137,18	2673259,80
	494	964149,02	2673243,12
	495	964143,84	2673239,22



	496	964140,28	2673236,72		585	964115,74	2673152,37
	497	964151,88	2673242,97		586	964103,20	2673143,50
	498	964156,26	2673221,99		587	964090,10	2673137,55
	499	964159,39	2673206,66		588	964085,65	2673138,20
	500	964162,90	2673189,98		589	964082,37	2673140,48
	501	964156,04	2673185,72		590	964078,14	2673145,63
	502	964152,18	2673183,03		591	964074,10	2673151,78
	503	964139,70	2673174,96		592	964062,82	2673167,90
	504	964136,30	2673176,60		593	964051,38	2673184,50
	505	964133,22	2673181,27		594	964039,90	2673200,86
	506	964128,09	2673188,97		595	964037,53	2673203,85
	507	964122,40	2673198,05		596	964028,73	2673216,85
	508	964121,95	2673199,34		597	964017,61	2673233,39
	509	964111,42	2673215,84		598	964006,37	2673249,75
	510	964109,82	2673218,23		599	963995,42	2673266,33
	511	964107,78	2673221,17		600	963983,84	2673283,24
	512	964105,27	2673224,94		601	963972,75	2673299,95
	513	964100,32	2673232,03		602	963961,38	2673315,59
	514	964088,17	2673248,38		603	963955,35	2673324,57
	515	964076,08	2673265,99		604	963947,48	2673336,12
	516	964064,92	2673282,44		605	963938,57	2673348,64
	517	964053,32	2673299,53		606	963937,70	2673350,10
	518	964042,28	2673315,61		607	963935,76	2673352,82
	519	964038,72	2673320,75		608	963929,76	2673361,20
	520	964036,48	2673323,71		609	963926,78	2673365,34
	521	964025,02	2673338,61		610	963916,04	2673382,31
	522	964035,01	2673344,80		611	963904,07	2673397,68
	523	964042,72	2673349,98		612	963892,02	2673414,33
	524	964047,89	2673353,11		613	963880,06	2673430,89
	525	964038,75	2673370,50		614	963876,36	2673435,58
	526	964037,88	2673372,08		615	963873,78	2673439,15
	527	964038,30	2673369,77		616	963868,70	2673446,68
	528	964015,22	2673352,16		617	963867,28	2673448,63
	529	964007,86	2673362,22		618	963859,38	2673459,52
	530	964003,58	2673368,53		619	963857,10	2673462,55
	531	964002,98	2673369,24		620	963856,84	2673463,07
	532	963990,89	2673385,26		621	963855,14	2673465,55
	533	963981,06	2673401,61		622	963853,16	2673467,86
	534	963969,46	2673418,28		623	963849,93	2673472,19
	535	963958,55	2673435,76		624	963847,80	2673475,48
	536	963947,04	2673452,66		625	963845,60	2673478,64
	537	963945,46	2673451,55		626	963843,40	2673481,38
	538	963942,58	2673454,97		627	963839,80	2673486,33
	539	963940,03	2673459,57		628	963836,32	2673490,98
	540	963933,53	2673468,52		629	963834,22	2673493,90
	541	963922,54	2673483,47		630	963833,14	2673494,39
	542	963910,37	2673499,83		631	963821,50	2673511,10
	543	963897,50	2673517,15		632	963821,48	2673514,06
	544	963886,35	2673532,65		633	963823,01	2673516,56
	545	963875,25	2673548,65		634	963825,31	2673518,94
	546	963875,05	2673550,90		635	963812,88	2673511,61
	547	963866,25	2673546,50		636	963820,08	2673503,46
	548	963871,95	2673544,05		637	963825,72	2673496,13
	549	963882,61	2673529,62		638	963829,76	2673490,02
	550	963894,47	2673513,27		639	963837,64	2673479,80
	551	963901,65	2673503,51		640	963840,52	2673474,79
	552	963905,94	2673497,52		641	963840,79	2673474,90
	553	963917,72	2673480,84		642	963851,72	2673459,92
	554	963929,57	2673465,58		643	963851,74	2673458,53
	555	963940,81	2673449,04		644	963852,36	2673458,42
	556	963953,26	2673431,67		645	963863,68	2673443,31
	557	963965,22	2673414,82		646	963875,42	2673427,18
	558	963966,94	2673412,14		647	963886,90	2673411,14
	559	963969,26	2673408,94		648	963898,92	2673394,82
	560	963976,11	2673398,82		649	963910,20	2673378,36
	561	963987,37	2673382,63		650	963922,18	2673361,51
	562	963999,29	2673366,13		651	963932,64	2673345,01
	563	964002,46	2673361,47		652	963938,27	2673337,36
	564	964010,90	2673349,04		653	963940,33	2673335,16
	565	964011,28	2673349,28		654	963943,87	2673329,20
	566	964015,60	2673342,94		655	963954,82	2673313,38
	567	964017,53	2673340,46		656	963955,08	2673313,21
	568	964023,48	2673331,56		657	963957,63	2673309,89
	569	964036,69	2673313,87		658	963957,00	2673309,40
	570	964048,07	2673297,33		659	963960,42	2673304,99
	571	964057,61	2673282,40		660	963962,45	2673304,62
	572	964059,22	2673279,92		661	963968,06	2673297,29
	573	964070,47	2673264,03		662	963978,15	2673280,37
	574	964078,20	2673252,95		663	963990,41	2673263,55
	575	964083,43	2673245,83		664	964001,64	2673246,84
	576	964087,59	2673240,13		665	964013,16	2673230,45
	577	964095,73	2673228,37		666	964024,36	2673214,50
	578	964106,68	2673212,64		667	964035,69	2673197,96
	579	964112,51	2673203,72		668	964047,16	2673181,68
	580	964118,04	2673195,00		669	964058,19	2673165,77
	581	964131,60	2673172,64		670	964069,48	2673149,52
	582	964130,60	2673168,34		671	964079,16	2673136,09
	583	964120,36	2673160,50		672	964080,28	2673133,07
	584	964120,12	2673156,12		673	964078,76	2673130,33



	674	964060,05	2673118,85
	675	964054,54	2673116,39
	676	964048,73	2673114,93
	677	964042,84	2673114,54
	678	964036,94	2673115,40
	679	964031,60	2673116,95
	680	964028,29	2673119,83
	681	964014,86	2673133,92
	682	964003,89	2673151,21
	683	964003,52	2673150,96
	684	963994,25	2673164,39
	685	964023,11	2673101,06
	686	964030,94	2673105,71
	687	964035,92	2673106,62
	688	964044,30	2673107,28
	689	964044,54	2673106,56
	690	964064,88	2673115,31
	691	964083,36	2673125,53
	692	964102,26	2673135,12
	693	964121,91	2673147,13
	694	964121,53	2673147,79
	695	964137,75	2673158,70
	696	964155,14	2673168,84
	697	964170,62	2673142,05
	698	964207,07	2673163,65
	699	964196,00	2673213,99
	700	964197,20	2673214,17
	701	964197,55	2673214,56
	702	964210,16	2673222,97
	703	964216,18	2673227,27
	704	964242,30	2673246,24
	705	964241,94	2673248,39
	706	964231,35	2673264,63
	707	964230,12	2673263,83
	708	964218,64	2673279,78
	709	964217,78	2673279,33
	710	964206,39	2673296,34
	711	964205,89	2673297,81
	712	964199,26	2673308,11
	713	964192,32	2673318,10
	714	964185,42	2673328,36
	715	964181,64	2673332,19
	716	964178,87	2673333,29
	717	964175,93	2673332,76
	718	964168,12	2673324,18
	719	964180,88	2673283,84
	720	964181,61	2673284,13
	721	964181,62	2673284,14
	722	964184,65	2673279,36
	723	964187,70	2673274,50
	724	964188,64	2673272,96
	725	964187,12	2673271,80
	726	964184,04	2673270,19

Таблица вновь образуемого земельного участка общего назначения путем раздела ранее учтенного земельного участка с КН 86:12:0000000:177 с сохранением исходного в измененных границах				
Кадастровый квартал: 86:12:0302002 86:12:0302003 86:12:0302004 86:12:0302006 86:12:0302007			Категория земель: земли населенных пунктов	
№ п/п	Адрес (местоположение) земельного участка	Площадь, кв.м	Периметр, м	Вид разрешенного использования
Сведения об исходном земельном участке				
Н е т д а н - н ы х	Ханты-Мансийский автономный округ – Югра, г.Ханты-Мансийск, СОТ «Геофизик», КН 86:12:0000000:177	33 000	–	Для садоводства и огородничества
Сведения об образуемых земельных участках				
: ЗУ 1	Ханты-Мансийский автономный округ – Югра, г.Ханты-Мансийск, ТСН «СНТ «Геофизик»	46 848	9 664,34	Земельные участки общего назначения

Таблица точек красных линий		
№ точки	Север (Х)	Восток (У)
1	964207,07	2673163,65
2	964196,70	2673205,20
3	964199,44	2673206,91
4	964216,06	2673218,29
5	964232,84	2673229,97
6	964250,96	2673242,79
7	964254,42	2673245,37
8	964261,54	2673250,27
9	964265,59	2673253,37
10	964283,62	2673266,46
11	964299,51	2673277,66
12	964317,02	2673287,64
13	964335,51	2673296,53
14	964347,48	2673300,90
15	964356,38	2673302,25
16	964374,32	2673310,09
17	964392,25	2673317,93
18	964398,53	2673320,48

19	964411,93	2673326,32
20	964420,06	2673330,23
21	964439,23	2673337,52
22	964460,58	2673345,58
23	964469,76	2673349,17
24	964488,54	2673356,32
25	964508,80	2673364,02
26	964529,12	2673371,74
27	964550,08	2673379,76
28	964570,94	2673387,65
29	964590,44	2673395,12
30	964591,96	2673395,63
31	964593,91	2673396,55
32	964595,43	2673397,06
33	964605,44	2673400,96
34	964611,61	2673403,35
35	964629,79	2673410,98
36	964648,10	2673419,14
37	964669,30	2673427,88
38	964678,49	2673431,01
39	964694,85	2673441,45
40	964718,87	2673450,12
41	964729,93	2673453,75
42	964702,65	2673535,21
43	964684,49	2673591,37
44	964668,70	2673630,00
45	964661,87	2673627,40
46	964666,28	2673619,99
47	964674,89	2673598,36
48	964683,22	2673577,44
49	964683,86	2673575,53
50	964684,64	2673573,35
51	964686,30	2673569,44
52	964686,38	2673567,67
53	964688,01	2673563,56
54	964687,98	2673563,34
55	964689,29	2673558,07
56	964695,46	2673538,93
57	964701,58	2673519,70
58	964703,58	2673520,40
59	964710,36	2673500,75
60	964708,58	2673500,15
61	964708,61	2673500,03
62	964722,89	2673459,53
63	964707,79	2673453,96
64	964669,58	2673437,91
65	964660,11	2673460,09
66	964650,60	2673483,53
67	964643,22	2673500,70
68	964642,64	2673500,47
69	964636,50	2673517,55
70	964637,17	2673517,78
71	964630,63	2673536,45
72	964623,06	2673555,02
73	964620,42	2673561,49
74	964618,91	2673565,02
75	964615,38	2673575,08
76	964615,17	2673575,09
77	964613,65	2673578,94
78	964610,71	2673587,02
79	964609,33	2673591,08
80	964608,13	2673594,00
81	964608,50	2673594,30
82	964600,86	2673615,36
83	964590,50	2673610,84
84	964593,34	2673610,95
85	964596,32	2673609,82
86	964597,96	2673607,58
87	964598,82	2673605,43
88	964605,56	2673586,20
89	964611,36	2673566,01
90	964618,46	2673547,40
91	964624,83	2673528,88
92	964632,15	2673509,56
93	964639,35	2673490,64
94	964647,75	2673472,65
95	964655,58	2673455,09
96	964662,92	2673435,76
97	964635,15	2673423,61
98	964610,75	2673413,05
99	964606,20	2673414,35
100	964599,40	2673429,95
101	964592,26	2673447,66
102	964584,85	2673466,05
103	964578,92	2673481,90
104	964578,40	2673483,90
105	964570,82	2673501,82
106	964563,02	2673521,76
107	964554,99	2673540,75
108	964554,38	2673542,07
109	964549,05	2673554,23
110	964547,34	2673558,47
111	964546,52	2673560,51
112	964545,91	2673561,95
113	964543,42	2673567,21
114	964538,48	2673579,33
115	964538,18	2673579,38
116	964536,82	2673582,59
117	964535,76	2673586,36
118	964535,94	2673590,37
119	964523,96	2673586,34
120	964527,12	2673586,17
121	964530,04	2673584,14
122	964532,96	2673579,04
123	964539,44	2673564,44
124	964541,64	2673558,88



125	964541,42	2673558,56	231	964380,22	2673429,43
126	964549,25	2673540,97	232	964387,92	2673411,19
127	964557,65	2673520,60	233	964395,62	2673392,00
128	964561,68	2673510,92	234	964403,50	2673372,94
129	964565,70	2673501,26	235	964411,71	2673354,82
130	964572,78	2673482,34	236	964417,62	2673340,07
131	964572,49	2673482,24	237	964415,20	2673335,72
132	964575,17	2673475,72	238	964389,92	2673325,02
133	964579,50	2673464,37	239	964363,73	2673314,97
134	964586,62	2673446,82	240	964362,96	2673315,99
135	964594,47	2673428,51	241	964360,19	2673318,44
136	964601,47	2673408,99	242	964354,63	2673332,58
137	964573,98	2673398,43	243	964347,56	2673350,73
138	964546,20	2673387,15	244	964346,95	2673351,02
139	964538,20	2673406,83	245	964339,84	2673370,46
140	964530,86	2673424,94	246	964332,65	2673389,10
141	964523,90	2673443,30	247	964324,85	2673407,78
142	964516,37	2673461,80	248	964317,99	2673424,30
143	964509,32	2673480,36	249	964317,40	2673425,73
144	964501,63	2673500,13	250	964310,46	2673443,73
145	964494,28	2673518,26	251	964303,03	2673462,77
146	964486,88	2673536,99	252	964295,81	2673481,64
147	964478,75	2673557,52	253	964289,65	2673499,40
148	964475,93	2673564,78	254	964290,75	2673502,55
149	964475,99	2673567,02	255	964283,35	2673497,80
150	964477,52	2673569,18	256	964291,57	2673479,29
151	964463,74	2673563,96	257	964297,56	2673460,36
152	964467,07	2673563,89	258	964305,95	2673442,02
153	964469,52	2673563,27	259	964309,58	2673432,47
154	964471,06	2673560,70	260	964312,50	2673424,39
155	964473,98	2673554,06	261	964320,55	2673405,55
156	964482,19	2673535,19	262	964328,13	2673386,86
157	964489,70	2673516,39	263	964335,52	2673367,32
158	964494,19	2673505,43	264	964342,72	2673349,10
159	964496,05	2673500,45	265	964350,17	2673330,69
160	964496,92	2673497,97	266	964355,26	2673314,98
161	964504,38	2673478,89	267	964354,24	2673310,77
162	964507,47	2673472,05	268	964330,45	2673300,69
163	964508,82	2673468,08	269	964323,18	2673297,73
164	964511,81	2673460,82	270	964313,65	2673293,35
165	964519,19	2673441,71	271	964304,36	2673289,35
166	964526,54	2673422,64	272	964300,47	2673292,92
167	964535,85	2673400,08	273	964298,09	2673296,86
168	964541,33	2673386,13	274	964292,74	2673306,94
169	964512,92	2673374,89	275	964294,22	2673306,85
170	964484,51	2673362,80	276	964286,50	2673324,71
171	964477,22	2673381,59	277	964285,62	2673324,98
172	964469,73	2673400,12	278	964279,11	2673342,82
173	964461,96	2673418,94	279	964272,42	2673361,84
174	964454,56	2673437,75	280	964272,13	2673362,44
175	964447,52	2673455,98	281	964264,84	2673381,01
176	964446,48	2673458,24	282	964257,54	2673399,89
177	964441,84	2673469,72	283	964250,60	2673418,43
178	964439,97	2673474,34	284	964241,39	2673437,29
179	964438,09	2673479,04	285	964234,20	2673456,95
180	964436,62	2673482,57	286	964226,05	2673476,63
181	964432,47	2673493,02	287	964216,80	2673473,04
182	964432,41	2673493,14	288	964221,09	2673472,49
183	964432,34	2673493,11	289	964227,00	2673459,03
184	964425,38	2673511,49	290	964236,09	2673436,97
185	964417,81	2673530,29	291	964244,77	2673415,67
186	964411,98	2673544,88	292	964259,27	2673380,59
187	964405,11	2673542,52	293	964248,92	2673375,65
188	964406,45	2673541,76	294	964228,37	2673409,10
189	964410,97	2673531,66	295	964222,07	2673418,60
190	964411,62	2673529,69	296	964216,42	2673428,40
191	964412,69	2673527,57	297	964202,59	2673449,18
192	964420,64	2673509,27	298	964195,22	2673462,16
193	964420,16	2673509,02	299	964196,38	2673465,26
194	964427,64	2673491,02	300	964196,33	2673465,24
195	964434,16	2673473,25	301	964189,96	2673459,56
196	964441,94	2673454,15	302	964202,34	2673440,41
197	964449,45	2673435,16	303	964202,78	2673440,34
198	964456,76	2673416,58	304	964206,40	2673434,47
199	964461,39	2673405,45	305	964213,60	2673422,53
200	964463,30	2673400,95	306	964213,67	2673422,17
201	964464,62	2673398,00	307	964216,02	2673418,62
202	964471,94	2673379,27	308	964218,66	2673414,53
203	964478,08	2673363,55	309	964225,90	2673403,00
204	964476,84	2673359,83	310	964225,37	2673402,63
205	964451,05	2673349,63	311	964234,74	2673388,18
206	964428,49	2673340,28	312	964245,93	2673372,54
207	964424,02	2673338,37	313	964249,62	2673371,50
208	964421,69	2673343,84	314	964255,17	2673369,57
209	964420,24	2673346,91	315	964260,98	2673366,72
210	964416,30	2673357,22	316	964264,88	2673360,58
211	964408,73	2673375,68	317	964266,40	2673359,15
212	964401,30	2673394,21	318	964268,49	2673355,98
213	964392,96	2673413,73	319	964270,91	2673350,01
214	964391,64	2673417,04	320	964271,72	2673347,65
215	964385,84	2673432,10	321	964271,08	2673346,78
216	964386,11	2673432,23	322	964272,52	2673344,57
217	964378,85	2673450,63	323	964274,12	2673341,52
218	964371,23	2673468,85	324	964274,09	2673341,49
219	964363,80	2673487,44	325	964278,36	2673321,73
220	964356,29	2673506,21	326	964280,25	2673318,18
221	964351,16	2673519,73	327	964287,54	2673304,79
222	964352,76	2673525,32	328	964296,89	2673288,60
223	964340,74	2673520,81	329	964296,70	2673288,46
224	964345,91	2673518,72	330	964296,16	2673286,35
225	964351,56	2673503,51	331	964295,54	2673284,56
226	964358,51	2673485,28	332	964277,71	2673272,07
227	964365,16	2673469,11	333	964274,73	2673269,82
228	964366,28	2673466,10	334	964250,49	2673252,48
229	964373,30	2673448,29	335	964248,60	2673251,51
230	964380,73	2673429,65	336	964246,62	2673252,02



337	964242,33	2673257,14	443	964111,28	2673436,60
338	964239,94	2673260,51	444	964112,71	2673429,44
339	964235,14	2673267,13	445	964096,93	2673417,77
340	964230,46	2673273,80	446	964100,74	2673410,94
341	964223,32	2673283,57	447	964107,94	2673415,04
342	964211,81	2673299,39	448	964119,40	2673397,00
343	964204,66	2673309,80	449	964125,42	2673400,80
344	964200,58	2673315,68	450	964128,84	2673384,90
345	964189,18	2673332,04	451	964132,14	2673367,52
346	964184,35	2673339,03	452	964126,90	2673365,44
347	964182,72	2673341,32	453	964137,05	2673315,19
348	964177,63	2673348,66	454	964124,06	2673312,40
349	964166,28	2673364,88	455	964114,53	2673325,25
350	964155,30	2673382,56	456	964096,28	2673352,11
351	964147,82	2673394,98	457	964079,92	2673373,03
352	964146,41	2673398,03	458	964075,90	2673378,74
353	964142,21	2673409,05	459	964073,82	2673381,94
354	964140,58	2673413,48	460	964068,28	2673389,70
355	964139,68	2673415,95	461	964068,72	2673390,11
356	964146,66	2673454,26	462	964068,60	2673390,35
357	964154,33	2673459,52	463	964065,10	2673395,01
358	964142,68	2673477,31	464	964062,87	2673398,17
359	964140,40	2673476,01	465	964057,10	2673406,49
360	964136,09	2673496,33	466	964056,89	2673406,78
361	964127,57	2673536,58	467	964056,48	2673406,50
362	964131,53	2673539,34	468	964045,22	2673422,58
363	964197,20	2673214,17	469	964033,74	2673438,83
364	964196,00	2673213,99	470	964022,30	2673455,56
365	964184,04	2673270,19	471	964010,57	2673472,64
366	964187,12	2673271,80	472	964000,08	2673488,19
367	964188,64	2673272,96	473	963988,84	2673504,55
368	964187,70	2673274,50	474	963977,53	2673521,40
369	964184,65	2673279,36	475	963966,12	2673538,21
370	964181,62	2673284,14	476	963954,50	2673554,64
371	964181,61	2673284,13	477	963942,66	2673571,22
372	964180,88	2673283,84	478	963931,12	2673587,40
373	964168,12	2673324,18	479	963924,10	2673584,00
374	964175,93	2673332,76	480	963927,40	2673582,35
375	964178,87	2673333,29	481	963937,16	2673567,31
376	964181,64	2673332,19	482	963948,09	2673550,74
377	964185,42	2673328,36	483	963949,55	2673551,76
378	964192,32	2673318,10	484	963957,28	2673540,51
379	964199,26	2673308,11	485	963960,54	2673535,73
380	964205,89	2673297,81	486	963971,00	2673520,40
381	964206,39	2673296,34	487	963982,69	2673502,98
382	964217,78	2673279,33	488	963987,31	2673496,34
383	964218,64	2673279,78	489	963994,72	2673486,27
384	964230,12	2673263,83	490	964006,78	2673469,46
385	964231,35	2673264,63	491	964018,60	2673452,68
386	964241,94	2673248,39	492	964029,97	2673436,26
387	964242,30	2673246,24	493	964041,02	2673420,05
388	964216,18	2673227,27	494	964052,72	2673403,32
389	964210,16	2673222,97	495	964063,95	2673387,24
390	964197,55	2673214,56	496	964076,66	2673369,12
391	964050,66	2673670,25	497	964084,31	2673359,10
392	964055,03	2673649,97	498	964086,87	2673355,64
393	964051,95	2673648,11	499	964091,37	2673349,64
394	964056,80	2673640,80	500	964102,14	2673333,61
395	964062,93	2673631,13	501	964114,00	2673317,14
396	964063,18	2673630,84	502	964125,98	2673300,98
397	964064,38	2673623,82	503	964128,42	2673298,59
398	964072,12	2673592,05	504	964143,56	2673276,93
399	964086,58	2673599,04	505	964140,82	2673275,47
400	964092,10	2673574,21	506	964146,84	2673267,29
401	964078,41	2673566,24	507	964137,18	2673259,80
402	964084,98	2673541,30	508	964149,02	2673243,12
403	964078,38	2673538,68	509	964151,88	2673242,97
404	964101,87	2673481,56	510	964156,26	2673221,99
405	964099,96	2673480,25	511	964159,39	2673206,66
406	964092,36	2673475,30	512	964162,90	2673189,98
407	964081,45	2673489,88	513	964156,04	2673185,72
408	964072,56	2673501,74	514	964152,18	2673183,03
409	964065,78	2673511,06	515	964139,70	2673174,96
410	964065,02	2673514,08	516	964136,30	2673176,60
411	964061,46	2673519,21	517	964133,22	2673181,27
412	964059,34	2673520,24	518	964128,09	2673188,97
413	964054,08	2673528,05	519	964122,40	2673198,05
414	964042,38	2673544,57	520	964121,95	2673199,34
415	964031,82	2673559,18	521	964111,42	2673215,84
416	964021,06	2673575,86	522	964109,82	2673218,23
417	964020,63	2673575,57	523	964107,78	2673221,17
418	964019,22	2673577,59	524	964105,27	2673224,94
419	964012,23	2673587,18	525	964100,32	2673232,03
420	964008,57	2673592,70	526	964088,17	2673248,38
421	963996,70	2673609,01	527	964076,08	2673265,99
422	963989,94	2673618,68	528	964064,92	2673282,44
423	963985,61	2673624,85	529	964053,32	2673299,53
424	963979,68	2673620,78	530	964042,28	2673315,61
425	963983,60	2673617,51	531	964038,72	2673320,75
426	963992,43	2673605,66	532	964036,48	2673323,71
427	963992,87	2673605,98	533	964025,02	2673338,61
428	963997,18	2673600,61	534	964015,22	2673352,16
429	964000,04	2673596,59	535	964007,86	2673362,22
430	964005,06	2673589,92	536	964003,58	2673368,53
431	964016,11	2673573,72	537	964002,98	2673369,24
432	964027,71	2673556,24	538	963990,89	2673385,26
433	964030,24	2673553,02	539	963981,06	2673401,61
434	964039,02	2673540,26	540	963969,46	2673418,28
435	964050,56	2673524,21	541	963958,55	2673435,76
436	964049,62	2673523,68	542	963947,04	2673452,66
437	964061,09	2673506,80	543	963945,46	2673451,55
438	964074,12	2673490,96	544	963942,58	2673454,97
439	964080,15	2673481,56	545	963940,03	2673459,57
440	964085,00	2673474,94	546	963933,53	2673468,52
441	964091,98	2673459,61	547	963922,54	2673483,47
442	964102,18	2673450,72	548	963910,37	2673499,83



549	963897,50	2673517,15	655	963910,20	2673378,36
550	963886,35	2673532,65	656	963922,18	2673361,51
551	963875,25	2673548,65	657	963932,64	2673345,01
552	963875,05	2673550,90	658	963938,27	2673337,36
553	963866,25	2673546,50	659	963940,33	2673335,16
554	963871,95	2673544,05	660	963943,87	2673329,20
555	963882,61	2673529,62	661	963954,82	2673313,38
556	963894,47	2673513,27	662	963955,08	2673313,21
557	963901,65	2673503,51	663	963957,63	2673309,89
558	963905,94	2673497,52	664	963957,00	2673309,40
559	963917,72	2673480,84	665	963960,42	2673304,99
560	963929,57	2673465,58	666	963962,45	2673304,62
561	963940,81	2673449,04	667	963968,06	2673297,29
562	963953,26	2673431,67	668	963978,15	2673280,37
563	963965,22	2673414,82	669	963990,41	2673263,55
564	963966,94	2673412,14	670	964001,64	2673246,84
565	963969,26	2673408,94	671	964013,16	2673230,45
566	963976,11	2673398,82	672	964024,36	2673214,50
567	963987,37	2673382,63	673	964035,69	2673197,96
568	963999,29	2673366,13	674	964047,16	2673181,68
569	964002,46	2673361,47	675	964058,19	2673165,77
570	964010,90	2673349,04	676	964069,48	2673149,52
571	964011,28	2673349,28	677	964079,16	2673136,09
572	964015,60	2673342,94	678	964080,28	2673133,07
573	964017,53	2673340,46	679	964078,76	2673130,33
574	964023,48	2673331,56	680	964060,05	2673118,85
575	964036,69	2673313,87	681	964054,54	2673116,39
576	964048,07	2673297,33	682	964048,73	2673114,93
577	964057,61	2673282,40	683	964042,84	2673114,54
578	964059,22	2673279,92	684	964036,94	2673115,40
579	964070,47	2673264,03	685	964031,60	2673116,95
580	964078,20	2673252,95	686	964028,29	2673119,83
581	964083,43	2673245,83	687	964014,86	2673133,92
582	964087,59	2673240,13	688	964003,89	2673151,21
583	964095,73	2673228,37	689	964003,52	2673150,96
584	964106,68	2673212,64	690	963994,25	2673164,39
585	964112,51	2673203,72	691	963992,24	2673167,29
586	964118,04	2673195,00	692	963980,23	2673184,69
587	964131,60	2673172,64	693	963968,80	2673201,25
588	964130,60	2673168,34	694	963961,19	2673196,24
589	964120,36	2673160,50	695	964023,11	2673101,06
590	964120,12	2673156,12	696	964030,94	2673105,71
591	964115,74	2673152,37	697	964035,92	2673106,62
592	964103,20	2673143,50	698	964044,30	2673107,28
593	964090,10	2673137,55	699	964044,54	2673106,56
594	964085,65	2673138,20	700	964064,88	2673115,31
595	964082,37	2673140,48	701	964083,36	2673125,53
596	964078,14	2673145,63	702	964102,26	2673135,12
597	964074,10	2673151,78	703	964121,91	2673147,13
598	964062,82	2673167,90	704	964121,53	2673147,79
599	964051,38	2673184,50	705	964137,75	2673158,70
600	964039,90	2673200,86	706	964155,14	2673168,84
601	964037,53	2673203,85	707	964170,62	2673142,05
602	964028,73	2673216,85			
603	964017,61	2673233,39			
604	964006,37	2673249,75			
605	963995,42	2673266,33			
606	963983,84	2673283,24			
607	963972,75	2673299,95			
608	963961,38	2673315,59			
609	963955,35	2673324,57			
610	963947,48	2673336,12			
611	963938,57	2673348,64			
612	963937,70	2673350,10			
613	963935,76	2673352,82			
614	963929,76	2673361,20			
615	963926,78	2673365,34			
616	963916,04	2673382,31			
617	963904,07	2673397,68			
618	963892,02	2673414,33			
619	963880,06	2673430,89			
620	963876,36	2673435,58			
621	963873,78	2673439,15			
622	963868,70	2673446,68			
623	963867,28	2673448,63			
624	963859,38	2673459,52			
625	963857,10	2673462,55			
626	963856,84	2673463,07			
627	963855,14	2673465,55			
628	963853,16	2673467,86			
629	963849,93	2673472,19			
630	963847,80	2673475,48			
631	963845,60	2673478,64			
632	963843,40	2673481,38			
633	963839,80	2673486,33			
634	963836,32	2673490,98			
635	963834,22	2673493,90			
636	963833,14	2673494,39			
637	963821,50	2673511,10			
638	963821,48	2673514,06			
639	963823,01	2673516,56			
640	963825,31	2673518,94			
641	963812,88	2673511,61			
642	963820,08	2673503,46			
643	963825,72	2673496,13			
644	963829,76	2673490,02			
645	963837,64	2673479,80			
646	963840,52	2673474,79			
647	963840,79	2673474,90			
648	963851,72	2673459,92			
649	963851,74	2673458,53			
650	963852,36	2673458,42			
651	963863,68	2673443,31			
652	963875,42	2673427,18			
653	963886,90	2673411,14			
654	963898,92	2673394,82			

Публичные сервитуты

В границах проектируемой территории ТСН «СНТ «Геофизик» публичные сервитуты не установлены.

Для прохода или проезда к земельным участкам в границах проекта межевания территории ТСН «СНТ «Геофизик» возможно установление сервитутов согласно статье 274 Гражданского кодекса Российской Федерации.

Сведения об особо охраняемых природных территориях

В границах проекта межевания территории ТСН «СНТ «Геофизик» особо охраняемые природные территории отсутствуют.

Сведения об объектах культурного наследия

В границах проекта межевания территории ТСН «СНТ «Геофизик» объекты культурного наследия отсутствуют.

УВАЖАЕМЫЕ ПОДПИСЧИКИ  
ГАЗЕТЫ «САМАРОВО –  
ХАНТЫ-МАНСИЙСК»,  
ОТНОСЯЩИЕСЯ  
К ЛЬГОТНОЙ КАТЕГОРИИ!  
По вопросам доставки  
просим вас обращаться  
по телефонам:  
8-909-04-65-555,  
8-3467-90-25-55 –  
служба доставки.



ПРОЕКТ

внесен Главой города Ханты-Мансийска

Городской округ Ханты-Мансийск

Ханты-Мансийского автономного округа – Югры

ДУМА ГОРОДА ХАНТЫ-МАНСИЙСКА

РЕШЕНИЕ

№ \_\_\_\_-VII РД

Принято

\_\_\_\_\_ 2022 года

О внесении изменений и дополнений в Устав города Ханты-Мансийска

Рассмотрев проект изменений и дополнений в Устав города Ханты-Мансийска, принятый Решением Думы города Ханты-Мансийска от 11 марта 2011 года №1169 «Об Уставе города Ханты-Мансийска», руководствуясь частью 1 статьи 69 Устава города Ханты-Мансийска,

Дума города Ханты-Мансийска РЕШИЛА:

- 1.Внести в Устав города Ханты-Мансийска следующие изменения и дополнения:
- 1.1. В пункте 41 статьи 8 слова «, проведение открытого аукциона на право заключить договор о создании искусственного земельного участка» исключить.
- 1.1. В части 2 статьи 30:
- а) в пункте 8 слово «формирование» заменить словом «образование», слова «, создание органа муниципального финансового контроля» исключить;
- б) пункт 13 признать утратившим силу;
- в) в пункте 27 слова «, Счетной палаты города» и слова «, Счетной палате города» исключить;
- г) пункт 30.1 после слов «Главы города,» дополнить словами «председателя, заместителя председателя, аудиторов Счетной палаты города,».
- 1.2. Статью 55 дополнить пунктом 5.1 следующего содержания:
- «5.1) утверждает местные нормативы градостроительного проектирования и изменения, внесенные в местные нормативы градостроительного проектирования, а также правила землепользования и застройки;».
- 1.3. В статье 63:
- а) часть 1 изложить в следующей редакции:
- «1. Счетная палата города является постоянно действующим органом внешнего муниципального финансового контроля, образуется Думой города и подотчетна ей.»;
- б) часть 2 изложить в следующей редакции:
- «2. Счетная палата города обладает правами юридического лица, организационной и функциональной независимостью и осуществляет свою деятельность самостоятельно.»;
- в) часть 3 изложить в следующей редакции:
- «3. Порядок образования, структура, компетенция и порядок деятельности Счетной палаты города определяются настоящим Уставом, Положением о Счетной палате города, утверждаемым Думой города.».
- 1.4. Статью 64 изложить в следующей редакции:
- «64. Полномочия Счетной палаты города
1. К полномочиям Счетной палаты города относятся:
- 1) организация и осуществление контроля за законностью и эффективностью использования средств местного бюджета, а также иных средств в случаях, предусмотренных законодательством Российской Федерации;
- 2) экспертиза проектов местного бюджета, проверка и анализ обоснованности его показателей;
- 3) внешняя проверка годового отчета об исполнении местного бюджета;
- 4) проведение аудита в сфере закупок товаров, работ и услуг в соответствии с Федеральным законом от 5 апреля 2013 года №44-ФЗ «О контрактной системе в сфере закупок товаров, работ, услуг для обеспечения государственных и муниципальных нужд»;
- 5) оценка эффективности формирования муниципальной собственности, управления и распоряжения такой собственностью и контроль за соблюдением установленного порядка формирования такой собственности, управления и распоряжения такой собственностью (включая исключительные права на результаты интеллектуальной деятельности);
- 6) оценка эффективности предоставления налоговых и иных льгот и преимущества, бюджетных кредитов за счет средств местного бюджета, а также оценка законности предоставления муниципальных гарантий и поручительств или обеспечения исполнения обязательств другими способами по сделкам, совершаемым юридическими лицами и индивидуальными пред-

- принимателями за счет средств местного бюджета и имущества, находящегося в муниципальной собственности;
- 7) экспертиза проектов муниципальных правовых актов в части, касающейся расходных обязательств муниципального образования, экспертиза проектов муниципальных правовых актов, приводящих к изменению доходов местного бюджета, а также муниципальных программ (проектов муниципальных программ);
- 8) анализ и мониторинг бюджетного процесса в муниципальном образовании, в том числе подготовка предложений по устранению выявленных отклонений в бюджетном процессе и совершенствованию бюджетного законодательства Российской Федерации;
- 9) проведение оперативного анализа исполнения и контроля за организацией исполнения местного бюджета в текущем финансовом году, ежеквартальное представление информации о ходе исполнения местного бюджета, о результатах проведенных контрольных и экспертно-аналитических мероприятий в Думу города и Главе города;
- 10) осуществление контроля за состоянием муниципального внутреннего и внешнего долга;
- 11) оценка реализуемости, рисков и результатов достижения целей социально-экономического развития муниципального образования, предусмотренных документами стратегического планирования муниципального образования, в пределах компетенции Счетной палаты города;
- 12) участие в пределах полномочий в мероприятиях, направленных на противодействие коррупции;
- 13) иные полномочия в сфере внешнего муниципального финансового контроля, установленные федеральными законами, законами субъекта Российской Федерации, уставом и нормативными правовыми актами Думы города.
2. Внешний муниципальный финансовый контроль осуществляется:
- 1) в отношении органов местного самоуправления и муниципальных органов, муниципальных учреждений и унитарных предприятий города Ханты-Мансийска, а также иных организаций, если они используют имущество, находящееся в муниципальной собственности города Ханты-Мансийска;
- 2) в отношении иных лиц в случаях, предусмотренных Бюджетным кодексом Российской Федерации и другими федеральными законами.
3. Счетная палата города осуществляет свою деятельность на основе плана, который разрабатывается и утверждается ею самостоятельно.
- Планирование деятельности Счетной палаты города осуществляется с учетом результатов контрольных и экспертно-аналитических мероприятий, а также на основании поручений Думы города, предложений Главы города.».
- 1.5. В статье 65:
- а) часть 1 после слов «заместитель председателя» дополнить словами «, аудиторы»;
- б) часть 2 признать утратившей силу;
- в) часть 3 изложить в следующей редакции:
- «3. Финансовое обеспечение деятельности Счетной палаты города осуществляется за счет средств бюджета города Ханты-Мансийска в объеме, позволяющем обеспечить возможность осуществления возложенных на неё полномочий.»;
- г) часть 4 изложить в следующей редакции:
- «4. Штатная численность Счетной палаты города определяется решением Думы города по представлению председателя Счетной палаты города с учетом необходимости выполнения возложенных законодательством полномочий, обеспечения организационной и функциональной независимости Счетной палаты города.».
- 1.6. Часть 2 статьи 87 изложить в следующей редакции:
- «2. Должности муниципальной службы в соответствии с реестром должностей муниципальной службы в Ханты-Мансийском автономном округе - Югре учреждаемые для обеспечения полномочий Думы города, Главы города, Администрации города, Счетной палаты города, Избирательной комиссии города устанавливаются соответственно Думой города, Главой города, Администрацией города, Счетной палатой города, Избирательной комиссией города.».
2. Настоящее Решение подлежит направлению в установленном порядке в соответствующий территориальный орган уполномоченного федерального органа исполнительной власти в сфере регистрации уставов муниципальных образований для его государственной регистрации, а также официальному опубликованию в установленный срок в средствах массовой информации после его государственной регистрации.
3. Настоящее Решение вступает в силу после его официального опубликования.

Председатель

Думы города Ханты-Мансийска

\_\_\_\_\_ К.Л. Пенчуков

Подписано

\_\_\_\_\_ январь 2022 года

Глава

города Ханты-Мансийска

\_\_\_\_\_ М.П. Ряшин

Подписано

\_\_\_\_\_ январь 2022 года



12+



# БЕСПЛАТНЫЙ ДОСТУП

к электронной библиотеке

## ЛитРес:

*Чтобы получить логин и пароль для бесплатного  
доступа к ресурсам со своего электронного устройства,  
обратитесь в детскую библиотеку  
по адресу: ул.Доронина, 8  
Подробности по телефону 36-25-80*



*Пользуйтесь  
популярнейшими  
электронными библиотеками  
бесплатно вместе  
с Городской централизованной  
библиотечной системой!  
Приятного чтения!*

**Услуга предоставляется при предъявлении паспорта**

МБУ «ГОРОДСКОЙ  
ИНФОРМАЦИОННЫЙ ЦЕНТР»  
Директор  
МАКСИМОВА Елена Александровна,  
тел. 32-10-99  
УЧРЕДИТЕЛИ:  
Администрация г. Ханты-Мансийска  
Дума г. Ханты-Мансийска  
адрес: ул. Дзержинского, 6  
web-сайт  
www.news-hm.ru

ГОРОДСКАЯ ОБЩЕСТВЕННО-ПОЛИТИЧЕСКАЯ ГАЗЕТА  
САМАРОВО – ХАНТЫ-МАНСКИЙ

Главный редактор СТЮКОВСКАЯ Юлия Анатольевна, тел. 32-10-88,  
Технический редактор КИСЛОВ Евгений Анатольевич, тел. 32-10-88

АДРЕС ИЗДАТЕЛЯ И РЕДАКЦИИ:  
628011, г. Ханты-Мансийск, ул.Пионерская, 67а  
E-mail: red62@mail.ru  
Тел./факс 32-10-88

Газета зарегистрирована Уральским региональным управлением регистрации и контроля за соблюдением законодательства РФ о средствах массовой информации 16 ноября 1998г.  
Свидетельство о регистрации № Е 2803. Подписной индекс: для физических лиц – 83058, для юридических лиц – 03058. Цена в розницу свободная.

Телевидение  
«НОВАЯ СТУДИЯ» –  
первый городской канал  
на телеканале «Россия 24»  
Тел.: 33-16-85.



СЛУЖБА РЕКЛАМЫ:  
Производство фильмов  
и рекламы на ТВ  
Тел.: 33-16-85

ОТПЕЧАТАНО:  
Отпечатано в ООО «Печатный мир  
г. Сургут» Адрес: 628403, г.Сургут,  
ул. Маяковского, 14  
Тираж: 10000 экз. Заказ: № 13



Номер подписан в печать  
19.01.2022  
Время подписания в печать:  
по графику - 16.00,  
фактически - 16.00  
Дата выхода в свет - 20.01.2022

• Рукописи не возвращаются и не рецензируются • Перепечатка материалов допускается только с письменного разрешения редакции  
• Мнение редакции может не совпадать с позицией авторов • За содержание объявлений и рекламных материалов редакция ответственности не несет