

ХАНТЫ-МАНСКИЙСК

№16 (1372) 11 АПРЕЛЯ 2024 ГОДА | ИЗДАЕТСЯ С 16.12.1998Г. | ВЫХОДИТ ПО ЧЕТВЕРГАМ

Городской округ Ханты-Мансийск
Ханты-Мансийского автономного округа – Югры
АДМИНИСТРАЦИЯ ГОРОДА ХАНТЫ-МАНСКИЙСКА
ПОСТАНОВЛЕНИЕ

от 04.04.2024

№170

О создании Координационного совета по реализации Стратегии
социально-экономического развития города Ханты-Мансийска
до 2036 года с целевыми ориентирами до 2050 года

В соответствии с Федеральным законом от 06.10.2003 №131-ФЗ «Об общих принципах организации местного самоуправления в Российской Федерации», в целях координации взаимодействия органов местного самоуправления, коммерческих, некоммерческих организаций, общественных объединений, научных и иных организаций при рассмотрении вопросов, связанных с реализацией Стратегии социально-экономического развития города Ханты-Мансийска до 2036 года с целевыми ориентирами до 2050 года, руководствуясь статьей 71 Устава города Ханты-Мансийска:

1. Создать Координационный совет по реализации Стратегии социально-экономического развития города Ханты-Мансийска до 2036 года с целевыми ориентирами до 2050 года (далее – Совет).

2. Утвердить:

2.1. Положение о Совете согласно приложению 1 к настоящему постановлению.

2.2. Состав Совета согласно приложению 2 к настоящему постановлению.

3. Опубликовать настоящее постановление в газете «Самарово – Ханты-Мансийск» и разместить на официальном информационном портале органов местного самоуправления города Ханты-Мансийска в сети Интернет.

4. Контроль за выполнением настоящего постановления возложить на первого заместителя Главы города Ханты-Мансийска Дунаевскую Н.А.

Глава города
Ханты-Мансийска

М.П.Ряшин

Приложение 1
к постановлению Администрации
города Ханты-Мансийска
от 04.04.2024 №170

Положение
о Координационном совете по реализации Стратегии социально-экономического развития города Ханты-Мансийска до 2036 года с целевыми ориентирами до 2050 года (далее – Положение)

I. Общие положения

1. Координационный совет по реализации Стратегии социально-экономического развития города Ханты-Мансийска до 2036 года с целевыми ориентирами до 2050 года (далее – Совет) образован в целях координации взаимодействия органов местного самоуправления, коммерческих, некоммерческих организаций, общественных объединений, научных и иных организаций при рассмотрении вопросов, связанных с реализацией Стратегии социально-экономического развития города Ханты-Мансийска до 2036 года с целевыми ориентирами до 2050 года (далее – Стратегия).

2. Совет является коллегиальным, координационным органом. В своей деятельности Совет руководствуется законодательством Российской Федерации, Ханты-Мансийского автономного округа – Югры, муниципальными правовыми актами города, в том числе настоящим Положением.

II. Задачи Совета

3. Задачами Совета являются:

3.1. Утверждение Плана по реализации Стратегии (далее – план мероприятий) и осуществление контроля за ходом его реализации.

3.2. Рассмотрение вопросов по реализации Стратегии.

3.3. Оценка эффективности мер и мероприятий, направленных на реализацию плана мероприятий.

3.4. Подготовка предложений по совершенствованию деятельности, направленной на реализацию Стратегии.

3.5. Координация взаимодействия организаций всех форм собственности по вопросам реализации Стратегии.

3.6. Контроль за ходом реализации Стратегии, в том числе рассмотрение информации о степени реализации Стратегии, оценка динамики стратегических целевых показателей.

3.7. Подготовка предложений по вопросам актуализации Стратегии и Плана мероприятий по реализации Стратегии.

3.8. Привлечение, при необходимости, экспертов и консультантов для решения вопросов, входящих в компетенцию Совета.

3.9. Взаимодействие с органами государственной власти, органами местного самоуправления муниципальных образований Ханты-Мансийского автономного округа – Югры, общественными советами, коммерческими и некоммерческими организациями по вопросам реализации Стратегии.

3.10. Рассмотрение предложений по социально-экономическому развитию города Ханты-Мансийска на принципах сотрудничества гражданского общества, органов государственной власти и местного самоуправления.

3.11. Привлечение организаций, представляющих интересы различных групп населения, к общественному контролю исполнения Стратегии.

III. Состав и организация работы Совета

4. При осуществлении деятельности Совет имеет право:

4.1. Запрашивать и получать информацию от представителей органов местного самоуправления, муниципальных учреждений и предприятий, общественных объединений, других организаций при рассмотрении вопросов, связанных с реализацией Стратегии.

4.2. Приглашать на заседания должностных лиц органов местного самоуправления, муниципальных учреждений и предприятий, представителей общественных объединений, других организаций для обсуждения вопросов реализации Стратегии.

5. Совет формируется в составе председателя, заместителя председателя, секретаря и членов

Совета.

6. Состав Совета утверждается постановлением Администрации города Ханты-Мансийска.

7. Совет возглавляет председатель. В случае отсутствия председателя или по его поручению функции председателя Совета возлагаются на заместителя председателя Совета.

8. Председатель Совета назначает даты проведения заседаний, утверждает повестку, ведет заседания Совета, распределяет обязанности и поручения между членами Совета, подписывает протоколы заседаний Совета.

9. Секретарь Совета обеспечивает:

сбор предложений от членов Совета для формирования проекта плана работы Совета на год, повестки заседаний;

взаимодействие членов Совета по вопросам, касающимся деятельности Совета;

подготовку заседаний Совета, проектов повесток, протоколов заседаний;

контроль исполнения решений Совета;

направление материалов к заседаниям Совета членам Совета;

размещение информации о деятельности Совета на официальном информационном портале органов местного самоуправления города Ханты-Мансийска в сети Интернет;

информационную поддержку деятельности Совета.

10. Основной формой деятельности Совета являются заседания.

11. Заседания Совета проводятся в соответствии с планом работы Совета.

12. Заседания Совета могут проводиться с применением дистанционных технологий.

13. Заседания совета считается правомочным, если на нем присутствуют не менее 50 процентов его членов.

14. Члены Совета:

участвуют в совещаниях, проводимых Советом, а также в подготовке материалов по рассматриваемым вопросам;

вносят предложения и замечания по повестке заседания;

знакомятся с документами, касающимися рассматриваемых вопросов, высказывают свое мнение по существу обсуждаемых вопросов;

принимают личное участие в заседаниях Совета;

вносят предложения в план Совета на год.

15. Подготовку материалов к заседанию Совета осуществляют члены Совета, а также приглашенные на заседания должностные лица, к сфере ведения которых относятся вопросы, включенные в повестку очередного заседания.

16. Решения Совета принимаются простым большинством голосов, присутствующих на заседании его членов и оформляются протоколом.

17. В период временного отсутствия члена Совета его полномочия исполняет лицо, его замещающее.

18. Организационное обеспечение деятельности Совета осуществляет управление экономического развития и инвестиций Администрации города Ханты-Мансийска.

19. Совет вправе создавать рабочие группы в том числе по отраслевому принципу в соответствии со стратегическими направлениями развития: «Человеческий капитал», «Здоровьесбережение», «Комфортная и безопасная среда для жизни», «Креативная экономика», «Управление стратегическим развитием».

Приложение 2
к постановлению Администрации
города Ханты-Мансийска
от 04.04.2024 №170

Состав
Координационного совета по реализации Стратегии социально-экономического развития города Ханты-Мансийска до 2036 года с целевыми ориентирами до 2050 года (далее – Совет)

Председатель Совета – Глава города Ханты-Мансийска

Заместитель председателя Совета – первый заместитель Главы города Ханты-Мансийска

Заместитель председателя Совета – начальник управления экономического развития и инвестиций Администрации города Ханты-Мансийска

Секретарь Совета – заместитель начальника управления экономического развития и инвестиций Администрации города Ханты-Мансийска

Члены Совета:

– Председатель Думы города Ханты-Мансийска

– заместители Главы города Ханты-Мансийска

– директор Департамента управления финансами Администрации города Ханты-Мансийска

– директор Департамента образования Администрации города Ханты-Мансийска

– директор Департамента градостроительства и архитектуры Администрации города Ханты-Мансийска – главный архитектор

– начальник юридического управления Администрации города Ханты-Мансийска

– уполномоченный по защите прав предпринимателей в Ханты-Мансийском автономном округе – Югре (по согласованию)

– депутаты Думы города Ханты-Мансийска (по согласованию в количестве двух человек)

– члены Общественной палаты города Ханты-Мансийска (по согласованию в количестве двух человек)

– субъекты (представители субъектов) малого и среднего предпринимательства (по согласованию в количестве двух человек)

– руководители (представители) некоммерческих организаций (по согласованию в количестве двух человек)

Городской округ Ханты-Мансийск
Ханты-Мансийского автономного округа – Югры

АДМИНИСТРАЦИЯ ГОРОДА ХАНТЫ-МАНСКИЙСКА

ПОСТАНОВЛЕНИЕ

от 29.03.2024 №159

Об утверждении изменений в проект планировки и проект межевания территории микрорайона «Солдатское поле» в границах улиц Гагарина – Лермонтова города Ханты-Мансийска

В целях создания условий для комплексного и устойчивого развития территории микрорайона «Солдатское поле» в границах улицы Югорской города Ханты-Мансийска, в соответствии со статьями 45, 46 Градостроительного кодекса Российской Федерации, пунктом 26 части 1 статьи 16 Федерального закона от 06.10.2003 №131-ФЗ «Об общих принципах организации местного са-

моуправления в Российской Федерации», учитывая результаты публичных слушаний, принимая во внимание заключение комиссии по землепользованию и застройке города Ханты-Мансийска от 28.02.2024 №1/24, руководствуясь статьей 71 Устава города Ханты-Мансийска:

1.Внести изменения в проект планировки и проект межевания территории микрорайона «Солдатское поле» в границах улиц Гагарина – Лермонтова города Ханты-Мансийска, утвержденный постановлением Администрации города Ханты-Мансийска от 22.04.2014 №309 «Об утверждении проекта планировки и проекта межевания территории микрорайона «Солдатское поле» в границах улиц Гагарина – Лермонтова города Ханты-Мансийска» в границах улицы Югорской согласно приложениям 1, 2 к настоящему постановлению.

2.Опубликовать настоящее постановление в газете «Самарово – Ханты-Мансийск» и разместить на официальном информационном портале органов местного самоуправления города Ханты-Мансийска в сети Интернет.

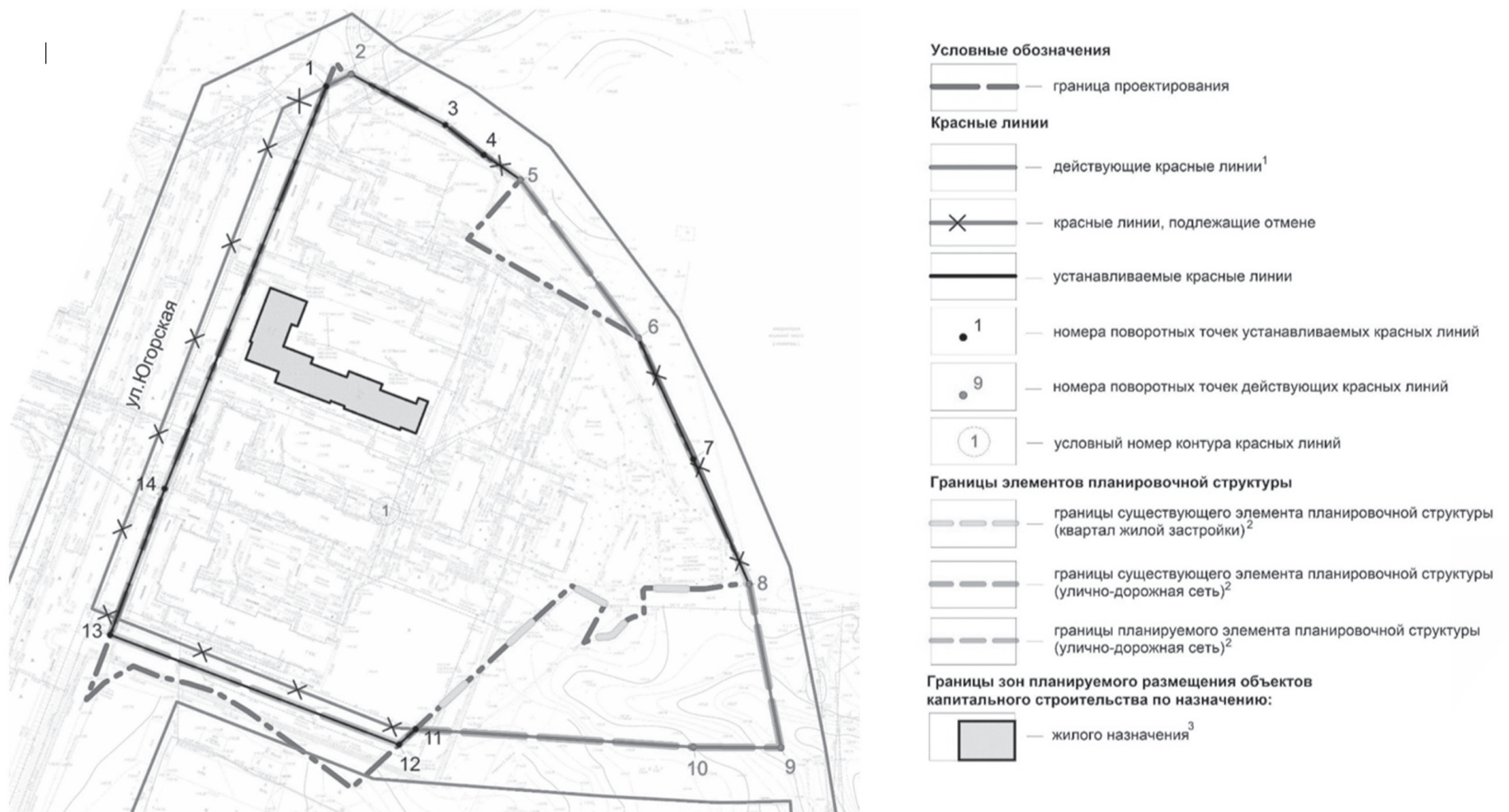
3.Контроль за выполнением настоящего постановления возложить на заместителя Главы города Ханты-Мансийска Хромченко Д.В.

Глава города
Ханты-Мансийска

М.П.Ряшин

Приложение 1
к постановлению Администрации
города Ханты-Мансийска
от 29.03.2024 №159

Внесение изменений в проект планировки территории микрорайона «Солдатское поле» в границах улиц Гагарина – Лермонтова города Ханты-Мансийска в границах улицы Югорской



Основная часть.

Положение о характеристиках и об очереди планируемого развития территории

Раздел I. Общие положения

Проектируемая территория расположена в юго-западной части города Ханты-Мансийска (микрорайон «Солдатское поле»).

Подготовка проекта планировки территории осуществляется в отношении определенной территориальной зоны – Зона среднеэтажной жилой застройки (ЖЗ 102).

Территория расположена в границах существующего элемента планировочной структуры (далее – ЭПС) планировочный микрорайон 2:2:3 и существующего ЭПС – «Квартал жилой застройки» (квартал №6).

ЭПС приведены в информационных целях и не являются предметом утверждения настоящей документацией.

Окружающая застройка представляет собой: с северо-восточной и юго-восточной сторон – Природный парк «Самаровский Чугас», с южной стороны – Природный парк «Самаровский Чугас», общественная застройка, с северо-западной и юго-западной сторон – ул.Югорская, среднеэтажная и многоэтажная жилая застройка.

В настоящее время территория полностью застроена многоквартирными жилыми домами, а также объектами инженерной инфраструктуры.

Ориентировочная площадь проектируемой территории – 3,97 га.

Основной задачей проекта является выполнение вертикальной планировки, строительство проезжих частей, строительство подводящих инженерных сетей для ранее запроектированного объекта незавершенного строительства с обустройством площадок различного назначения, стоянками для хранения автотранспортных средств и элементами благоустройства на территории жилой застройки.

Проектом планировки осуществлено установление границ зон планируемого размещения объектов капитального строительства жилого назначения. Согласно Правилам землепользования и застройки территории города Ханты-Мансийска для территориальной зоны Среднеэтажной жилой застройки (ЖЗ 102) минимальный отступ от красной линии в целях определения места допустимого размещения объектов среднеэтажной жилой застройки – 5 м.

Информация о плотности и параметрах застройки территории

Территориальная зона ЖЗ 102:

Проектные показатели плотности застройки определены на основании чертежа планировки территории:

В границах планировочного элемента:

коэффициент застройки – 0,16;

коэффициент плотности застройки – 0,90.

Площадь территории в границах существующего элемента планировочной структуры (квартал жилой застройки) 3,94 га (39 378 кв.м).

Для участков с видом разрешенного использования:

Среднеэтажная жилая застройка (код 2.5):

максимальная площадь земельного участка – 34 740 кв.м;

минимальные отступы от красной линии улиц в целях определения места допустимого размещения объекта – 5 м;

количество надземных этажей – не более 7;

минимальный процент застройки в границах земельного участка не превышает 20%.

Информация о характеристиках объектов капитального строительства жилого, производственного, общественно-делового и иного назначения

и необходимых для функционирования таких объектов и обеспечения жизнедеятельности граждан объектов коммунальной, транспортной, социальной инфраструктур, в том числе объектов, включенных

в программы комплексного развития систем коммунальной инфраструктуры, программы комплексного развития транспортной инфраструктуры, программы комплексного развития социальной инфраструктуры и необходимых для развития территории в границах элемента планировочной структуры

Информация о характеристиках объектов капитального строительства жилого, производственного, общественно-делового и иного назначения

Таблица 1

Сводная ведомость зданий, строений и сооружений

№ по экспликации	Наименование	Этажность	Количество квартир	Количество секций (зданий)	Площадь застройки, кв.м	Общая площадь, кв.м	Общая площадь квартир, кв.м	Население	Мощность	Строительный объем, тыс. куб.м
Существующая застройка ¹										
<i>Многokвартирные жилые дома</i>										
1.	Многokвартирный жилой дом	7	90	3 (1)	1246,0	7095,80	4977,50	166	–	28,19
2.	Многokвартирный жилой дом	7	90	3 (1)	1250,0	8341,0	5021,10	167	–	28,19
4.	Многokвартирный жилой дом	7	90	3 (1)	1293,0	8340,50	4995,0	167	–	28,19
5.	Многokвартирный жилой дом	3	15	1 (1)	377,0	1337,60	762,30	25	–	4,68
6.	Многokвартирный жилой дом	3	15	1 (1)	377,0	1336,80	761,20	25	–	4,68
7.	Многokвартирный жилой дом	3	15	1 (1)	377,0	970,0	772,20	26	–	4,73
Итого:		–	315	–	4920,0	27421,70	17289,30	576	–	98,66
Сооружения инженерной инфраструктуры										
8.	Трансформаторная подстанция (ТП-5103)	1	–	1 (1)	25,0	–	–	–	2x1250 кВа	0,10
9.	Распределительный пункт (РП-51)	1	–	1 (1)	87,0	–	–	–	2x1250 кВа	0,35
Итого:		–	–	–	112,0	–	–	–	–	0,45
Итого (по существующей застройке):		–	315	–	5032,0	27421,70	17289,30	576	–	99,11
Ранее запроектированная застройка ²										
<i>Многokвартирные жилые дома</i>										
3.	Многokвартирный жилой дом со встроенными объектами обслуживания, в том числе:	7	90	3 (1)	1300,0	7701,70	5242,95	175	–	27,76
	объектами торгового назначения	–	–	–	–	470,0	–	–	300 кв.м торг.пл.	–
Итого:		–	90	–	1300,0	8171,70	5242,95	175	–	27,76
Всего:		–	405	–	6332,0	35593,40	22532,25	751	–	126,87

Примечание:

1.Технико-экономические показатели существующей многоквартпрной жилой застройки приняты по данным разрешения на ввод объекта в эксплуатацию.

Показатели площади застройки приняты по данным топографической съемки (горизонтальное сечение жилых домов на уровне цоколя, включая выступающие части, без учета крылец, пандусов, площадок, приямков и прочего).

2.Основные технико-экономические показатели объекта незавершенного строительства (площадь застройки, общая площадь квартир) приняты согласно разрешению на строительство №ги 86312000-22 от 20.05.2014 (действующего до 31.12.2017).

Параметры объекта незавершенного строительства всега дополнительно уточняются на стадиях подготовки проектной и рабочей документации (в пределах, установленных градостроительным регламентом).

Информация о необходимых для функционирования таких объектов и обеспечения жизнедеятельности граждан объектах коммунальной инфраструктуры, в том числе объектов, включенных в программы комплексного развития систем коммунальной инфраструктуры и необходимых для развития территории, в границах элемента планировочной структуры

Настоящим проектом планируется развитие инженерной инфраструктуры, которое включает строительство новых инженерных сетей и сооружений, организацию зон с особыми условиями использования территории этих объектов.

Водоснабжение

Согласно утвержденному проекту планировки (выполнен ОАО «Гипрогор» в 2013 году) предусмотрено и реализовано подключение существующей и строящейся жилой застройки с помощью закольцованных сетей водопровода, расположенных на проектируемой территории.

Проектом предлагается сохранение централизованных систем с обеспечением существующих потребителей водой питьевого качества от существующих объектов хозяйственно-питьевого водоснабжения.

Горячее водоснабжение обеспечивает горячей водой бытовые и производственные нужды. Приготовление горячей воды для системы горячего водоснабжения объектов жилого назначения ранее предусмотрено от поквартпрных водонагревателей типа АКГВ.

Водопотребление строящегося объекта – 37,0 куб.м/сут.

Объекты, включенные в программы комплексного развития систем коммунальной инфраструктуры, отсутствуют.

Водоотведение

Планируется сохранение централизованных систем водоотведения, подводящих к сохраняемым объектам капитального строительства и развитие централизованной канализационной сети до проектируемой застройки.

Подключение объекта незавершенного строительства (ул.Югорская, д.14, корп.5) планируется к существующей централизованной сети хозяйственно-бытовой канализации п/э-225 мм (кадастровый номер объекта 86:12:0102006:336).

Система канализации принята полная раздельная, при которой хозяйственно-бытовые стоки отводятся по трубопроводам на очистные сооружения. Поверхностные стоки отводятся по самостоятельной сети закрытыми лотками.

Сточные воды напорно-самотечными коллекторами от большей части застройки собираются в главную насосную станцию.

Водоотведение строящегося объекта – 37,0 куб.м/сут.

Объекты, включенные в программы комплексного развития систем коммунальной инфраструктуры, отсутствуют.

Теплоснабжение

Проектом не предусматривается развитие централизованных тепловых сетей. Генерация тепла на отопление, вентиляцию и горячее водоснабжение жилых домов предусматривается от индивидуальных газовых котлов.

Объекты, включенные в программы комплексного развития систем коммунальной инфраструктуры, отсутствуют.

Газоснабжение

Проектом предусматривается сохранение существующих сетей газоснабжения и развитие газораспределительных сетей до объекта застройки.

Газоснабжение объекта незавершенного строительства (ул.Югорская, д.14, корп.5) предусматривается от существующего подземного газопровода среднего давления диаметром п/э 63 мм, для снижения давления газа предусматривается установка газорегуляторного пункта шкафного (далее – ГРПШ), снижающего давление с 0,3 МПа до 0,002 МПа, газоснабжение потребителей предусматривается от газопроводов низкого давления.

Газ используется для подогрева теплоносителя в котельных проектируемой застройки (отопление, горячее водоснабжение и вентиляция), а также для пищевого приготовления. Потребители газа в общественной застройке – газовые котлы.

По числу ступеней давления в газовых сетях система газоснабжения предлагается двухступенчатой:

от существующих подводящих сетей газоснабжения подпитываются сети среднего давления (0,3 МПа), подводящие газ к планируемому ГРПШ проектной застройки. Проектируемые газопроводы среднего давления до проектируемых ГРПШ планируется выполнить в наружном исполнении;

от ГРПШ запитываются сети низкого давления (0,005 МПа) (категория IV), подводящие газ к потребителям жилой застройки. Проектируемые газопроводы низкого давления предлагается выполнить в надземном исполнении из стальных труб по наружным фасадам зданий.

Система газоснабжения выполнена смешанная, состоящая из кольцевых газопроводов и присоединяемых к ним тупиковых газопроводов. Кольцевые сети представляют собой систему замкнутых газопроводов, благодаря чему достигается более равномерный режим давления газа у всех потребителей и облегчается проведение различных ремонтных и эксплуатационных работ.

Потребление газа строящимся объектом – 5,33 куб.м/час.

Объекты, включенные в программы комплексного развития систем коммунальной инфраструктуры, отсутствуют.

Электроснабжение

Проектом предусматривается сохранение и развитие электрических сетей до ранее запроектированной застройки. Электроснабжение объекта незавершенного строительства (ул.Югорская, д.14, корп.5) планируется от существующих сетей.

Количество питающих КЛ-0,4 кВ для каждого проектируемого объекта должно соответствовать его категории надежности электроснабжения.

Для наружного освещения улиц и внутриквартпльных проездов предусматривается установка питательных пунктов наружного освещения, расположенных у трансформаторных подстанций. Питание осветительной сети предлагается выполнить от силовых шкафов автоматизированной системы телеуправления освещением.

Линия электроснабжения предусматривается самонесущим изолированным проводом СИП кабелем в земле. Ответвления от линий КЛ-0,4кВ до вводно-распределительных устройств.

тельного устройства (далее ВРУ) жилых зданий – кабелем в траншеях.

Проектные предложения и мероприятия:
строительство подземной кабельной линии электропередачи напряжением 0,4 кВ в ВРУ-0,4 кВ объекта от существующей РП №51 (согласно ТУ №4574/2022 от 2022 года акционерного общества «Ханты-Мансийские городские электрические сети»);
строительство воздушных линий электропередачи напряжением 0,4 кВ наружного освещения.

Трассы класса напряжения 0,4 кВ уточняются рабочим проектом электросетей.
Мощность электропотребления проектируемой застройки – 123,25 кВт, в том числе: потребление проектируемой застройки – 118,75 кВт; наружное освещение – 4,50 кВт.

Объекты, включенные в программы комплексного развития систем коммунальной инфраструктуры, отсутствуют.

Сети связи

Проектом предусматривается развитие сетей связи до строящегося объекта жилого назначения.

Планируется обеспечить территорию проекта планировки услугами связи – телефонной, Интернет, передача данных от существующих систем связи. Подключение проектируемой застройки к сетям связи предусмотрено от существующей кабельной канализации, проложенной вдоль объекта незавершенного строительства (от ул.Югорской до жилого дома, расположенного по адресу: ул.Югорская, д.14), до потребителей с помощью подземных кабельных волоконно-оптических линий связи.

Для обеспечения проектируемой застройки услугами связи проектом предусмотрено строительство подземных кабельных волоконно-оптических линий связи от существующей кабельной канализации и выполнение кабельного ввода из полиэтиленовых труб в здание объекта.

Количество абонентов – один дом с ориентировочным суммарным количеством квартир – 90, а также тремя встроенными объектами обслуживания торгового назначения.

Радиофикация от групповых или индивидуальных антенн УКВ вещания.

Телевидение от групповых или индивидуальных телевизионных антенн.

Объекты, включенные в программы комплексного развития систем коммунальной инфраструктуры, отсутствуют.

Дождевая канализация

Отвод поверхностных вод осуществляется со всего бассейна стока территории квартала в существующую закрытую систему дождевой канализации п/э-150 мм и п/э-500 мм.

Стоки с территории квартала поступают в существующую самотечно-напорную систему дождевой канализации по ул.Югорской с дальнейшим подключением к существующей сети дождевой канализации города.

Суточный объем поверхностного стока, поступающего на очистные сооружения с территории – 71,82 куб.м/сут.

Объекты, включенные в программы комплексного развития систем коммунальной инфраструктуры, отсутствуют.

Инженерная подготовка территории

Проектом предусматриваются защита от подтопления, противоэрозионные и противооползневые мероприятия.

Защита от подтопления предусматривает отведение талых вод в местах сосредоточенного их поступления путем устройства вертикальной планировки с организацией поверхностного стока, локальная подсыпка территории.

Противоэрозионные мероприятия предусматривают регулирование поверхностного стока.

Противооползневые мероприятия предусматривают регулирование поверхностного стока и упрочивание откосов.

Объекты, включенные в программы комплексного развития систем коммунальной инфраструктуры, отсутствуют.

Санитарная очистка

Организацию сбора и вывоза мусора предусматривается проводить путем вывозки бытового мусора с площадок с контейнерами временного хранения ТКО.

Проектом не предусматривается размещение площадок для сбора ТБО от существующих жилых зданий. Количество существующих контейнерных площадок:

1)ТКО-1 (в районе РП-51) на один контейнер (ориентировочный объем 0,75 куб.м) + отдельный сбор мусора.

Существующая площадка ТКО размещена в охранной зоне РП-51 и кабельных линий напряжением 10 кВ, что не согласовано акционерным обществом «Ханты-Мансийские городские электрические сети».

Проектом планировки территории предусматривается перенос существующей площадки вне границ охранных зон.

Проектом предусматривается совместное пользование данной площадкой ТКО жильцами домов по ул.Югорской, д.14, корп.3, 4.

2)ТКО-2 (в районе дома, расположенного по адресу: ул.Югорская, д.18) на два контейнера (ориентировочный объем 0,75 куб.м) + отдельный сбор мусора.

Предусматривается ликвидация существующей ТКО в районе юго-восточного проезда в связи с его отнесением к перспективной улице местного значения.

Дополнительно проектом предусмотрены планируемые площадки для сбора ТКО: ТКО-3 (в районе дома, расположенного по адресу: ул.Югорская, д.14, корп.6) на три контейнера (ориентировочный объем 0,75 куб.м) + отдельный сбор мусора.

При предварительном ориентировочном расчете для существующей и ранее запроектированной многоквартирной застройки достаточно пяти баков объемом 0,75 куб.м при ежедневном вывозе мусора.

Таким образом, существующие площадки для сбора ТКО обеспечивают расчетную потребность сбора мусора для всех жилых домов, расположенных в границах проекта.

Накопление бытовых отходов от строящегося объекта жилого назначения составит 157,50 куб.м/год.

Объекты, включенные в программы комплексного развития систем коммунальной инфраструктуры, отсутствуют.

Информация о необходимых для функционирования таких объектов

и обеспечения жизнедеятельности граждан объектах транспортной инфраструктуры, в том числе объектов, включенных в программы комплексного развития транспортной инфраструктуры и необходимых для развития территории в границах элемента планировочной структуры

Основу улично-дорожной сети проектируемой территории формируют улицы следующих категорий:

1.Улицы и дороги местного значения.

1.1.Улицы в зонах жилой застройки:

ул.Югорская:

ширина проезжей части (переменная) – 7,3 м;

улица №1 (перспективная):

ширина проезжей части (переменная) – 6,0 м;

улица №2 (перспективная):

ширина проезжей части (переменная) – 6,0 м.

1.2.Проезды:

внутриквартальные проезды:

ширина проезжей части – 6,0 м.

В проекте планировки территории формируется непрерывная система пешеходных коммуникаций, включающая пешеходное пространство территорий общего пользования и тротуары вдоль проезжей части уличной сети.

Ширина пешеходной части тротуаров:

ул.Югорская – 2,2 м;

улица №1 (перспективная) – 1,5 м;

улица №2 (перспективная) – 1,5 м;

проезды – 1,5 м.

Вдоль ул.Югорской предусмотрено выделение велосипедного движения из общего потока (с одной стороны от оси улицы).

Настоящим проектом на территории застройки не предусматривается выделение велосипедного движения из общего потока. Проезд на велосипедах осуществляется по проезжим частям внутриквартальных проездов.

Маршрут автобусного транспорта проходит вдоль ул.Югорской.

Общественный пассажирский транспорт на территории в границах проектирования не предусмотрен.

Планируется обеспечение надземными стоянками для постоянного и временного хранения автомобилей в границах проектируемой территории – 345 машино-мест, из них:

а)открытые наземные стоянки для хранения автомобилей на территории квартала многоквартирной жилой застройки – 272 машино-места;

б)открытые наземные стоянки вдоль проезжей части вне территории квартала – 73 машино-места.

Объекты, включенные в программы комплексного развития систем транспортной инфраструктуры, отсутствуют.

Информация о необходимых для функционирования таких объектов

и обеспечения жизнедеятельности граждан объектах социальной инфраструктуры, в том числе объектов, включенных в программы комплексного развития социальной и инфраструктуры и необходимых для развития территории в границах элемента планировочной структуры

Размещение объектов социальной инфраструктуры, необходимых для функционирования объектов и обеспечения жизнедеятельности граждан, не предусматривается.

Сведения о плотности и параметрах застройки территории, необходимые для размещения объектов федерального значения, объектов регионального значения, объектов местного значения, а также в целях согласования проекта планировки территории в соответствии с частью 12.7 статьи 45 Градостроительного кодекса Российской Федерации (далее – ГК РФ), информация о планируемых мероприятиях по обеспечению сохранения применительно к территориальным зонам, в которых планируется размещение указанных объектов, фактических показателей обеспеченности территории объектами коммунальной, транспортной, социальной инфраструктур и фактических показателей территориальной доступности таких объектов для населения

Размещение планируемых объектов федерального значения, объектов регионального значения не предусматривается.

Сведения о плотности и параметрах застройки территории, необходимые для размещения объектов местного значения, приведены в разделе I проекта межевания территории.

Согласования проекта планировки территории в соответствии с частью 12.7 статьи 45 ГК РФ не предусматривается.

Раздел II.Положения об очередности планируемого развития территории

Этапы проектирования, строительства, реконструкции объектов капитального строительства жилого, производственного, общественно-делового и иного назначения

№ по экспликации	Наименование	Этап проектирования	Этап строительства, реконструкции
Объект незавершенного строительства			
Многоквартирные жилые дома			
3.	Многоквартирный жилой дом	2023 год	2033 год

Примечания:

Нумерация объектов в экспликации соответствует нумерации объектов приведенной в графической части материалов по обоснованию (см. л.5 ППТ.МОП «Вариант планировочного решения застройки»).

Очередность, этапы и технологическая последовательность производства основных видов строительно-монтажных работ отражается в проекте организации строительства.

Мероприятия и инвестиционные проекты, включенные в программы комплексного развития, отсутствуют.

Внесение изменений в проект межевания территории микрорайона «Солдатское поле» в границах улиц Гагарина – Лермонтова города Ханты-Мансийска в границах улицы Югорская



- Условные обозначения**
- Границы**
- граница проектирования
 - границы существующего элемента планировочной структуры (квартал жилой застройки)¹
- Красные линии**
- красные линии, утвержденные в составе проекта планировки территории
 - линии отступа от красных линий в целях определения места допустимого размещения зданий, строений, сооружений
- Земельные участки**
- кадастровые номера существующих (неизменяемых) земельных участков, сведения о которых внесены в ЕГРН
 - границы исходного земельного участка
 - кадастровый номер исходного земельного участка
 - границы существующих (неизменяемых) земельных участков, сведения о которых внесены в ЕГРН
 - границы образуемого земельного участка
 - условный номер образуемого земельного участка
- Объекты капитального и некапитального строительства**
- существующий объект капитального строительства
 - объект незавершенного строительства
 - объект инженерного обеспечения

Внесение изменений в проект межевания территории микрорайона «Солдатское поле» в границах улиц Гагарина – Лермонтова города Ханты-Мансийска в границах улицы Югорской (образуемые земельные участки)



- Условные обозначения:**
- Границы**
- граница проектирования
 - границы существующего элемента планировочной структуры¹ (квартал жилой застройки)
- Красные линии**
- красные линии, утвержденные проектом планировки территории²
 - красные линии, действующие³
 - линии отступа от красных линий в целях определения места допустимого размещения зданий, строений, сооружений
- Земельные участки**
- границы существующих (неизменяемых) земельных участков, сведения о которых внесены в ЕГРН
 - кадастровые номера существующих (неизменяемых) земельных участков, сведения о которых внесены в ЕГРН
 - границы образуемых земельных участков
 - границы образуемых земельных участков, которые будут отнесены к территориям общего пользования, в том числе в отношении которых предполагаются их резервирование и (или) изъятие для муниципальных нужд
 - условные номера образуемых земельных участков, в том числе в отношении которых предполагаются их резервирование и (или) изъятие для муниципальных нужд (с указанием площади)
- Планируемые к установлению публичные сервитуты**
- для проезда через земельный участок
 - условные номера планируемых к установлению публичных сервитутов

Планируемый для установления вид разрешенного использования образуемых земельных участков		
Условный номер образуемого земельного участка	Вид разрешенного использования образуемого земельного участка	Сведения о названии образуемого земельного участка
:ЗУ2	Среднеэтажная жилая застройка	Существующие многоквартирные жилые дома (ул. Югорская, 14 корпус 3, ул. Югорская, 14 корпус 4, ул. Югорская, 14 корпус 5, ул. Югорская, 14, ул. Югорская, 16 и ул. Югорская, 18) Объект незавершенного строительства (ул. Югорская, 14 корпус 5) Элементы благоустройства (детские площадки, спортивные площадки, площадки отдыха) (существующие)
:ЗУ3	Улично-дорожная сеть	Улица местного значения (перспективная)
:ЗУ4	Улично-дорожная сеть	Внутриквартальный проезд (существующий)
:ЗУ5	Благоустройство территории	Детская площадка с малыми архитектурными формами (МДФ) (существующая)
:ЗУ6	Коммунальное обслуживание	РП-51
:ЗУ7	Коммунальное обслуживание	ТП-5103

Основная часть.
Положение о характеристиках и об очереди планируемого развития территории

Раздел I. Общие положения

Проектом межевания территории предусматривается определение местоположения границ отдельных образуемых земельных участков под существующими многоквартирными домами по ул. Югорской, д. 14, корп. 3, 4, 6, д. 16, д. 18, объектом незавершенного строительства по ул. Югорской, д. 14, корп. 5, а также границ земельных участков, которые будут отнесены к территориям общего пользования, в том числе в отношении которых предполагаются их резервирование и (или) изъятие для муниципальных нужд.

Образование земельных участков предусматривалось при перераспределении и разделе исходного земельного участка с кадастровым номером 86:12:0000000:180.

Общая информация по исходному земельному участку:
площадь земельного участка с кадастровым номером 86:12:0000000:180 под многоквартирными жилыми домами – 37 187 кв.м;
вид разрешенного использования – для комплексного освоения в целях малоэтаж-

ного жилищного строительства;
форма собственности – общая долевая собственность собственников помещений в многоквартирных жилых домах.

Границы земельного участка с кадастровым номером 86:12:0000000:180 не соответствуют действительному состоянию местности – частично пересекают стоянку вдоль дома №14 по улице Югорской и площадку отдыха.

Изломанность границ земельного участка с кадастровым номером 86:12:0000000:180 в северной его части ничем не обусловлена и приводит к невозможности полноценного перспективного (возможного) размещения стоянки автомобилей, предусматриваемой проектом планировки территории севернее дома №14 корпус 6 по улице Югорской, то есть является недостатком, препятствующем рациональному использованию земель и освоению территории, свободной от застройки, что не соответствует требованиям части 6 статьи 11.9 Земельного кодекса Российской Федерации (далее – ЗК РФ).

Площадь земельного участка под многоквартирными жилыми домами в результате межевания территории составит 34 740 кв.м.

При образовании земельных участков учтены границы территориальной зоны ЖЗ 102, учтенной в Едином государственном реестре недвижимости, границы смежных (неизменяемых) земельных участков, учтенных в Едином государственном реестре

недвижимости, а также красные линии, которые обозначают границы территорий общего пользования (УДС), устанавливаемые проектом планировки территории.

Границы территориальной зоны ЖЗ 102 (зона среднеэтажной жилой застройки), учтенной в Едином государственном реестре недвижимости (территориальная зона 86:12-7.266), не соответствуют границам территориальных зон действующих Правил землепользования и застройки территории города Ханты-Мансийска.

Проектом планировки вносятся предложения по внесению изменений в карту градостроительного зонирования с учетом проекта межевания территории.

В проекте межевания границы земельных участков определены таким образом, чтобы ко всем земельным участкам на территории квартала, в том числе к участкам, не имеющим непосредственного выхода на улицы, был обеспечен беспрепятственный доступ по внутриквартальному проезду общего пользования, а также посредством установления публичного сервитута.

Границы земельных участков образованы таким образом, чтобы не нарушить права и законные интересы неограниченного круга лиц, правообладателей иных земельных участков, собственников помещений в многоквартирных жилых домах.

Раздел II. Этапы межевания территории

Проектом межевания территории предусматривается два этапа:

Первый этап. Образование земельного участка с условным номером :ЗУ1 при перераспределении земельного участка с кадастровым номером 86:12:0000000:180 и земель, государственная собственность на которые не разграничена, в целях приведения в соответствие фактическому использованию, рациональному использованию земель, а также в целях дальнейшего образования земельных участков путем раздела.

Общее количество образуемых земельных участков – 1 шт.

Второй этап. Образование земельных участков под различные виды использования при разделе земельного участка (образованного на первом этапе) и из земель государственная собственность на которые не разграничена.

Общее количество образуемых земельных участков – 6 шт.

Проектом предусматривается:

Образование земельного участка с условным номером :ЗУ5 из земель, государственная собственность на которые не разграничена, площадью 1 975 кв.м под существующей площадкой для игр детей (далее – детская площадка №1)*.

Вид разрешенного использования – благоустройство территории.

Примечание:

* – фактическая площадь детской площадки №1 с установленными малыми архитектурными формами (далее – МАФ) без учета пешеходных дорожек и подходов к ней составляет 524 кв.м.

Согласно сведениям Департамента градостроительства и архитектуры Администрации города Ханты-Мансийска о координатах границ детской площадки, направленным в программе MapInfo в рабочем порядке, площадь территории данной площадки составляет 1 975 кв.м.

При этом, границы территории площадки и границы земельного участка с кадастровым номером 86:12:0000000:180 не соответствуют действительному состоянию местности (границы площадки частично заходят на стоянку вдоль дома №18 по улице Югорской и на площадку отдыха).

Образование земельных участков при разделе земельного участка, образуемого на первом этапе, в том числе:

Образование земельного участка с условным номером :ЗУ2 площадью 34 740 кв.м под существующими многоквартирными жилыми домами и элементами озеленения и благоустройства согласно статьи 36 ЗК РФ.

Вид разрешенного использования – среднеэтажная жилая застройка.

В границы образуемого земельного участка с условным номером :ЗУ2 входят: три семизэтажных многоквартирных жилых дома по ул.Югорской, д.14, корп.3, 4, 6, а также корп.5 (объект незавершенного строительства);

два трехэтажных многоквартирных жилых дома по ул.Югорской, д.16, д.18;

внутриквартальные территории общего пользования и элементы благоустройства территории, в том числе:

детская игровая площадка площадью 195 кв.м и детская площадка для занятий физкультурой площадью 190 кв.м с МАФ, расположенные вдоль жилого дома №14, корпус 3 по улице Югорской;

три площадки для занятий физкультурой взрослого населения (далее – спортивные площадки) общей площадью 867 кв.м, расположенные восточнее жилого дома №16 по улице Югорской;

площадка для отдыха со скамьями площадью 111 кв.м, расположенная между детской площадкой №1 и спортивными площадками. Часть площадки площадью 87 кв.м расположена на земельном участке с кадастровым номером 86:12:0000000:180, находящемся в общей долевой собственности, часть площадью 24 кв.м расположена на землях, государственная собственность на которые не разграничена;

открытая площадка, используемая жильцами для хранения (стоянки) легковых автомобилей, расположенная юго-восточнее дома №14 корпус 3 по улице Югорской;

площадки для хозяйственных целей (контейнерные площадки);

внутриквартальные проезды с местами парковок, в том числе проезды для пожарной техники;

пешеходная дорожно-тропиночная сеть; элементы озеленения;

сети инженерно-технического обеспечения (водоснабжения, водоотведения хозяйственно-бытовых и поверхностных сточных вод, газоснабжения, электроснабжения и связи).

Образование земельного участка с условным номером :ЗУ3 под существующим проездом вдоль дома №4 корпус 3 по улице Югорской в целях дальнейшего образования элемента улично-дорожной сети (далее – УДС) – перспективной улицы местного значения (согласно проекту планировки территории).

Вид разрешенного использования – улично-дорожная сеть.

Образование земельного участка с условным номером :ЗУ4 под существующим внутриквартальным проездом* в целях сохранения обеспечения доступа к многоквартирным жилым домам внутри квартала с территориями общего пользования (УДС).

Вид разрешенного использования – улично-дорожная сеть.

* – согласно пункту 3.1.2 СП 476.1325800.2020 внутриквартальный проезд: проезжая часть территории квартала вне красных линий, используемая как элемент внутриквартальной коммуникационной системы, связанной с улично-дорожной сетью, предназначенная для обслуживания застройки.

Образование земельного участка с условным номером :ЗУ6 под существующим распределительным пунктом (РП №51).

Вид разрешенного использования – коммунальное обслуживание;

РП №51 находится в собственности акционерного общества «Ханты-Мансийские городские электрические сети».

Образование земельного участка с условным номером :ЗУ7 под существующей трансформаторной подстанцией (ТП-5103).

Вид разрешенного использования – коммунальное обслуживание.

ТП-5103 находится в собственности акционерного общества «Ханты-Мансийские городские электрические сети».

Перечень и сведения о площади образуемых земельных участков, в том числе возможные способы их образования

Таблица 1

Ведомость образуемых земельных участков, первый этап

№	Кадастровый номер	Адрес	Площадь, кв.м	Возможный способ образования (уточняется при подготовке межевого плана)	Вид разрешенного использования
:ЗУ1	86:12:0000000:180	Тюменская область, Ханты-Мансийский автономный округ – Югра, город Ханты-Мансийск, ул.Югорская	37 719	Перераспределение земельного участка с кадастровым номером 86:12:0000000:180 и земель, государственная собственность на которые не разграничена	Среднеэтажная жилая застройка

Таблица 2

Ведомость образуемых земельных участков, второй этап

№	Кадастровый номер	Адрес	Площадь, кв.м	Возможный способ образования (уточняется при подготовке межевого плана)	Вид разрешенного использования
:ЗУ2	86:12:0000000:ЗУ1	Тюменская область, Ханты-Мансийский автономный округ – Югра, город Ханты-Мансийск, ул.Югорская, д.14, корп.3	34 740	Раздел земельного участка с условным номером 86:12:0000000:ЗУ1, образованного на первом этапе	Среднеэтажная жилая застройка
:ЗУ6	86:12:0000000:ЗУ1	Тюменская область, Ханты-Мансийский автономный округ – Югра, город Ханты-Мансийск, ул.Югорская	171	Раздел земельного участка с условным номером 86:12:0000000:ЗУ1, образованного на первом этапе	Коммунальное обслуживание
:ЗУ7	86:12:0000000:ЗУ1	Тюменская область, Ханты-Мансийский автономный округ – Югра, город Ханты-Мансийск, ул.Югорская	100	Раздел земельного участка с условным номером 86:12:0000000:ЗУ1, образованного на первом этапе	Коммунальное обслуживание

Перечень и сведения о площади образуемых земельных участков, которые будут отнесены к территориям общего пользования или имуществу общего пользования, в том числе в отношении которых предполагаются резервирование и(или) изъятие для государственных или муниципальных нужд

Таблица 3

Ведомость образуемых земельных участков, которые будут отнесены к территориям общего пользования или имуществу общего пользования, первый этап

№	Кадастровый номер	Адрес	Площадь, кв.м	Возможный способ образования (уточняется при подготовке межевого плана)	Вид разрешенного использования
:ЗУ3	86:12:0000000:ЗУ1	Тюменская область, Ханты-Мансийский автономный округ – Югра, город Ханты-Мансийск	1 568	Раздел земельного участка с условным номером 86:12:0000000:ЗУ1, образованного на первом этапе	Улично-дорожная сеть
:ЗУ4	86:12:0000000:ЗУ1	Тюменская область, Ханты-Мансийский автономный округ – Югра, город Ханты-Мансийск	1 139	Раздел земельного участка с условным номером 86:12:0000000:ЗУ1, образованного на первом этапе	Улично-дорожная сеть
:ЗУ5	86:12:0000000:ЗУ1	Тюменская область, Ханты-Мансийский автономный округ – Югра, город Ханты-Мансийск	1 975	Из земель, государственная собственность на которые не разграничена	Благоустройство территории

Примечания:

1.Параметры разрешенного строительства определены на основе требований градостроительных регламентов территориальных зон.
2.Виды разрешенного использования «Благоустройство территории» и «Улично-дорожная сеть» приняты в соответствии с новой редакцией ПЗЗ, утверждаемой на момент подготовки проекта.

Предложения по установлению публичных сервитутов

Границы публичных сервитутов, установленных решением об установлении публичного сервитута, а также сведения о которых внесены в Едином государственном реестре недвижимости на территории в границах проектирования отсутствуют.

Планируемые границы публичных сервитутов проектом межевания предлагаются для использования земельных участков в целях проезда через земельный участок в соответствии с частью 4 статьи 23 ЗК РФ.

Согласно пункту 2 статьи 23 ЗК РФ публичный сервитут может быть установлен решением исполнительного органа государственной власти или органа местного самоуправления в целях

обеспечения государственных и муниципальных нужд, а также нужд местного населения без изъятия земельных участков (публичный сервитут).

Согласно статье 39.39 главы V.7 ЗК РФ публичный сервитут устанавливается на основании ходатайства об установлении публичного сервитута при условии обоснования необходимости его установления. В ходатайстве об установлении публичного сервитута границы публичного сервитута должны соответствовать предусмотренной документации по планировке территории зоны размещения инженерного сооружения.

Решением об установлении публичного сервитута утверждаются границы публичного сервитута.

Планируемые для установления границы зон действия публичных сервитутов отображены на листе ПМТ.ОЧП-3 «Чертеж межевания территории».

Перечень планируемых для установления границ зон действия сервитутов представлен в таблице 4.

Таблица 4

Перечень планируемых для установления границ зон действия публичных сервитутов

Номер земельного участка*	Условный номер планируемого сервитута*	Назначение планируемого сервитута
:ЗУ2	с.1	для проезда через земельный участок с условным номером :ЗУ2 к земельному участку с условным номером :ЗУ7 (ТП)

Примечание:

* – указано в соответствии с чертежами межевания территории.

Таблицы координат планируемых границ зон действия сервитутов

Таблица координат планируемых границ зон действия публичного сервитута (с.1) для проезда через земельный участок.

Обременение земельного участка с условным номером :ЗУ2

Контур 1 Площадь – 176 кв.м		
№	X	Y
1	957122.12	2662310.11
2	957118.53	2662319.48
3	957116.19	2662318.59
4	957111.22	2662331.85
5	957110.86	2662332.54
6	957110.45	2662333.2
7	957109.97	2662333.82
8	957109.45	2662334.4
9	957108.87	2662334.93
10	957108.25	2662335.41
11	957107.6	2662335.83
12	957106.91	2662336.19
13	957106.19	2662336.5
14	957105.44	2662336.74
15	957104.68	2662336.91
16	957103.91	2662337.02
17	957103.13	2662337.06
18	957102.35	2662337.03
19	957101.57	2662336.94
20	957100.81	2662336.78
21	957100.06	2662336.55
22	957092.18	2662333.51
23	957093.96	2662330.46
24	957101.08	2662333.19
25	957101.54	2662333.35
26	957102.01	2662333.46
27	957102.49	2662333.53
28	957102.97	2662333.56
29	957103.45	2662333.55
30	957103.93	2662333.49
31	957104.41	2662333.39
32	957104.87	2662333.25
33	957105.32	2662333.07
34	957105.75	2662332.86
35	957106.16	2662332.6
36	957106.55	2662332.31
37	957106.91	2662331.99
38	957107.24	2662331.63
39	957107.54	2662331.25
40	957107.8	2662330.85
41	957108.03	2662330.42
42	957108.22	2662329.98
43	957116.41	2662307.92
1	957122.12	2662310.11

Предложения по изменению земельно-имущественных отношений с учетом образуемых земельных участков

1.Проектом межевания территории предусматривается образование земельного участка под существующими многоквартирными жилыми домами.

Основные положения по образованию земельных участков, занятых многоквартирными домами, закреплены в статье 16 Жилищного кодекса Российской Федерации (далее – ЖК РФ).

В соответствии с частью 5 статьи 16 Федерального закона от 29.12.2004 №189-ФЗ «О введении в действие Жилищного кодекса Российской Федерации» со дня проведения государственного кадастрового учета земельного участка, на котором расположены многоквартирный дом и иные входящие в состав такого дома объекты недвижимого имущества, такой земельный участок переходит бесплатно в общую долевую собственность собственников помещений в многоквартирном доме.

Согласно пункту 12 Приказа от 07.03.2019 №153/пр «Об утверждении методических рекомендаций по проведению работ по формированию земельных участков, на которых расположены многоквартирные дома» необходимость проведения отдельной государственной регистрации

права общей долевой собственности на земельный участок не предусмотрена законодательством Российской Федерации о государственной регистрации прав на недвижимое имущество и сделок с ним.

Таким образом, образуемый земельный участок с условным номером :ЗУ2 будет находиться в общей долевой собственности собственников помещений в многоквартирных домах.

В соответствии с пунктом 4 части 1 статьи 36 ЖК РФ собственникам помещений в многоквартирном доме принадлежит на праве общей долевой собственности общее имущество в многоквартирном доме, а именно: земельный участок, на котором расположен данный дом с элементами озеленения и благоустройства, иные предназначенные для обслуживания, эксплуатации и благоустройства данного дома и расположенные на указанном земельном участке объекты.

Собственники (правообладатели) земельных участков осуществляют содержание и мероприятия по развитию благоустройства в границах земельных участков, принадлежащих им на праве собственности или на ином вещном праве.

Обязанность по благоустройству придомовой территории собственники могут исполнять самостоятельно (посредством товарищества собственников жилья) или возложить на управляющую компанию.

Доступ посторонних автомобилей на придомовую территорию может быть ограничен по решению общего собрания жильцов. Допускается установка шлагбаума при въезде на придомовую территорию при соблюдении ряда условий.

2.Образуемые земельные участки с условными номерами :ЗУ3, :ЗУ4, :ЗУ5 будут отнесены к территориям общего пользования, в том числе в отношении которых предполагаются их резервирование и(или) изъятие для муниципальных нужд (переход в собственность города Ханты-Мансийска).

3.Образуемые земельные участки с условными номерами :ЗУ6, :ЗУ7 предполагаются к переходу в собственность акционерного общества «Ханты-Мансийские городские электрические сети» как собственника расположенных на этих земельных участках объектов.

Вид разрешенного использования образуемых земельных участков в соответствии с проектом планировки территории

Виды разрешенного использования образуемых земельных участков в соответствии с проектом планировки территории указаны в разделе II проекта межевания территории.

Все земельные участки имеют категорию земель – земли населенных пунктов.

Сведения о границах территории,

в отношении которой утвержден проект межевания, содержащие перечень координат характерных точек этих границ в системе координат, используемой для введения единого государственного реестра недвижимости

Таблица координат границ территории, в отношении которой утвержден проект межевания, содержащие перечень координат характерных точек этих границ

Площадь – 39 725 кв.м		
№	X	Y
1	957191.32	2662270.94
2	957185.53	2662274.99
3	957186.58	2662277.09
4	957165.89	2662315.31
5	957153.73	2662331.00
6	957143.68	2662345.79
7	957119.54	2662324.52
8	957081.34	2662390.55
9	957079.40	2662393.75
10	957076.12	2662395.23
11	957037.12	2662412.90
12	957034.66	2662414.02
13	957030.17	2662416.05
14	956979.46	2662438.67
15	956979.85	2662436.61
16	956977.40	2662420.34
17	956977.80	2662396.58
18	956976.77	2662395.64
19	956967.12	2662396.01
20	956966.06	2662391.77
21	956964.94	2662389.38
22	956958.82	2662383.56
23	956958.23	2662381.69
24	956957.82	2662376.56
25	956955.70	2662371.71
26	956971.40	2662380.25
27	956978.76	2662366.60
28	956899.53	2662280.53
29	956896.59	2662277.31
30	956897.33	2662276.20
31	956909.06	2662260.64
32	956927.64	2662235.22
33	956935.57	2662222.09
34	956938.99	2662211.16
35	956941.97	2662198.83
36	956946.10	2662188.59
37	956939.34	2662176.84
38	956932.49	2662169.56
39	957018.20	2662201.36
1	957191.32	2662270.94

Перечень координат характерных точек границ контуров образуемых земельных участков, 1 этап

:ЗУ1 Площадь – 37 719 кв.м Среднеэтажная жилая застройка Контур 1		
№	X	Y
1	957181.56	2662267.02
2	957185.54	2662274.99
3	957185.53	2662274.99
4	957186.58	2662277.09
5	957186.59	2662277.09
6	957165.89	2662315.31
7	957153.73	2662331.00
8	957143.68	2662345.79
9	957119.54	2662324.52
10	957081.34	2662390.55
11	957079.40	2662393.75
12	957079.38	2662393.77
13	957072.41	2662396.93
14	957058.00	2662361.29
15	957029.83	2662350.92
16	957021.20	2662377.76
17	957035.67	2662413.56
18	957030.17	2662416.05
19	956979.46	2662438.68

20	956979.85	2662436.61
21	956977.40	2662420.34
22	956977.80	2662396.58
23	956976.77	2662395.64
24	956967.12	2662396.01
25	956966.06	2662391.77
26	956964.94	2662389.38
27	956958.82	2662383.56
28	956958.23	2662381.69
29	956957.82	2662376.56
30	956955.70	2662371.71
31	956971.40	2662380.25
32	956978.76	2662366.60
33	956899.53	2662280.53
34	956896.56	2662277.28
35	956897.33	2662276.20
36	956909.06	2662260.64
37	956927.64	2662235.22
38	956935.57	2662222.09
39	956938.99	2662211.16
40	956941.97	2662198.83
41	956946.10	2662188.59
42	956939.34	2662176.84
43	956932.49	2662169.56
44	957018.20	2662201.36
1	957181.56	2662267.02

Перечень координат характерных точек границ контуров образуемых земельных участков, 2 этап

:ЗУ2 Площадь – 34 740 кв.м Среднеэтажная жилая застройка Контур 1		
№	X	Y
1	957181.56	2662267.02
2	957186.59	2662277.09
3	957165.91	2662315.3
4	957165.89	2662315.31
5	957153.73	2662331
6	957143.68	2662345.79
7	957119.54	2662324.52
8	957112.78	2662336.21
9	957105.94	2662348.03
10	957081.34	2662390.55
11	957079.38	2662393.77
12	957072.41	2662396.93
13	957058	2662361.29
14	957029.83	2662350.92
15	957021.2	2662377.76
16	957035.67	2662413.56
17	957030.17	2662416.05
18	956979.46	2662438.68
19	956979.85	2662436.61
20	956977.4	2662420.34
21	956977.8	2662396.58
22	956976.77	2662395.64
23	956967.12	2662396.01
24	956966.06	2662391.77
25	956964.94	2662389.38
26	956958.82	2662383.56
27	956958.23	2662381.69
28	956957.82	2662376.56
29	956955.7	2662371.71
30	956971.4	2662380.25
31	956978.76	2662366.6
32	956914.2	2662296.46
33	956923.75	2662271.37
34	956986.76	2662295.25
35	956989.1	2662296.04

36	956981.46	2662316.8
37	956988.51	2662319.45
38	956996.53	2662298.56
39	957091.5	2662334.68
40	957094.63	2662329.3
41	956987.05	2662288.32
42	956926.09	2662265.22
43	956958.79	2662179.32
44	957018.2	2662201.36
1	957181.56	2662267.02
Контур 2		
45	957131.44	2662313.68
46	957127.85	2662323.05
47	957118.53	2662319.48
48	957122.12	2662310.11
45	957131.44	2662313.68
:ЗУ3 Площадь – 1 568 кв.м Улично-дорожная сеть Контур 1		
№	X	Y
1	956958.79	2662179.32
2	956927.19	2662262.32
3	956914.2	2662296.46
4	956899.53	2662280.53
5	956896.56	2662277.28
6	956897.33	2662276.2
7	956909.06	2662260.64
8	956927.64	2662235.22
9	956935.57	2662222.09
10	956938.99	2662211.16
11	956941.97	2662198.83
12	956946.1	2662188.59
13	956939.34	2662176.84
14	956932.49	2662169.56
1	956958.79	2662179.32
:ЗУ4 Площадь – 1 139 кв.м Улично-дорожная сеть Контур 1		
№	X	Y
1	957094.63	2662329.3
2	957091.5	2662334.68

3	956996.53	2662298.56
4	956989.1	2662296.04
5	956986.76	2662295.25
6	956923.75	2662271.37
7	956924.99	2662268.1
8	956926.09	2662265.22
9	956987.05	2662288.32
1	957094.63	2662329.3
:ЗУ5 Площадь – 1 975 кв.м Благоустройство территории Контур 1		
№	X	Y
1	957058	2662361.29
2	957072.41	2662396.93
3	957035.67	2662413.56
4	957021.2	2662377.76
5	957029.83	2662350.92
1	957058	2662361.29
:ЗУ6 Площадь – 171 кв.м Коммунальное обслуживание Контур 1		
№	X	Y
1	956996.53	2662298.56
2	956988.51	2662319.45
3	956981.46	2662316.8
4	956989.1	2662296.04
1	956996.53	2662298.56
:ЗУ7 Площадь – 100 кв.м Коммунальное обслуживание Контур 1		
№	X	Y
1	957131.44	2662313.68
2	957127.85	2662323.05
3	957118.53	2662319.48
4	957122.12	2662310.11
1	957131.44	2662313.68

Городской округ Ханты-Мансийск
 Ханты-Мансийского автономного округа – Югры

АДМИНИСТРАЦИЯ ГОРОДА ХАНТЫ-МАНСЙСКА

ПОСТАНОВЛЕНИЕ

от 29.03.2024 №158

**Об утверждении проекта планировки и проекта
 межевания территории товарищества собственников
 недвижимости «Садоводческое некоммерческое товарищество «Аграрник»**

В целях создания условий для устойчивого развития города Ханты-Мансийска, в соответствии со статьями 45, 46 Градостроительного кодекса Российской Федерации, пунктом 26 части 1 статьи 16 Федерального закона от 06.10.2003 №131-ФЗ «Об общих принципах организации местного самоуправления в Российской Федерации», руководствуясь статьей 71 Устава города Ханты-Мансийска:

1. Утвердить проект планировки территории товарищества собственников недвижимости «Садоводческое некоммерческое товарищество «Аграрник» согласно приложению 1 к настоящему постановлению.
2. Утвердить проект межевания территории товарищества собственников недвижимости «Садоводческое некоммерческое товарищество «Аграрник» согласно приложению 2 к настоящему постановлению.
3. Постановление Администрации города Ханты-Мансийска от 06.03.2019 №171 «Об утверждении проекта планировки территории товарищества собственников недвижимости «Садово-огородническое некоммерческое товарищество «Аграрник» признать утратившим силу.
4. Опубликовать настоящее постановление в газете «Самарово – Ханты-Мансийск» и разместить на Официальном информационном портале органов местного самоуправления города Ханты-Мансийска в сети Интернет.
5. Контроль за выполнением настоящего постановления возложить на заместителя Главы города Ханты-Мансийска Хромченко Д.В.

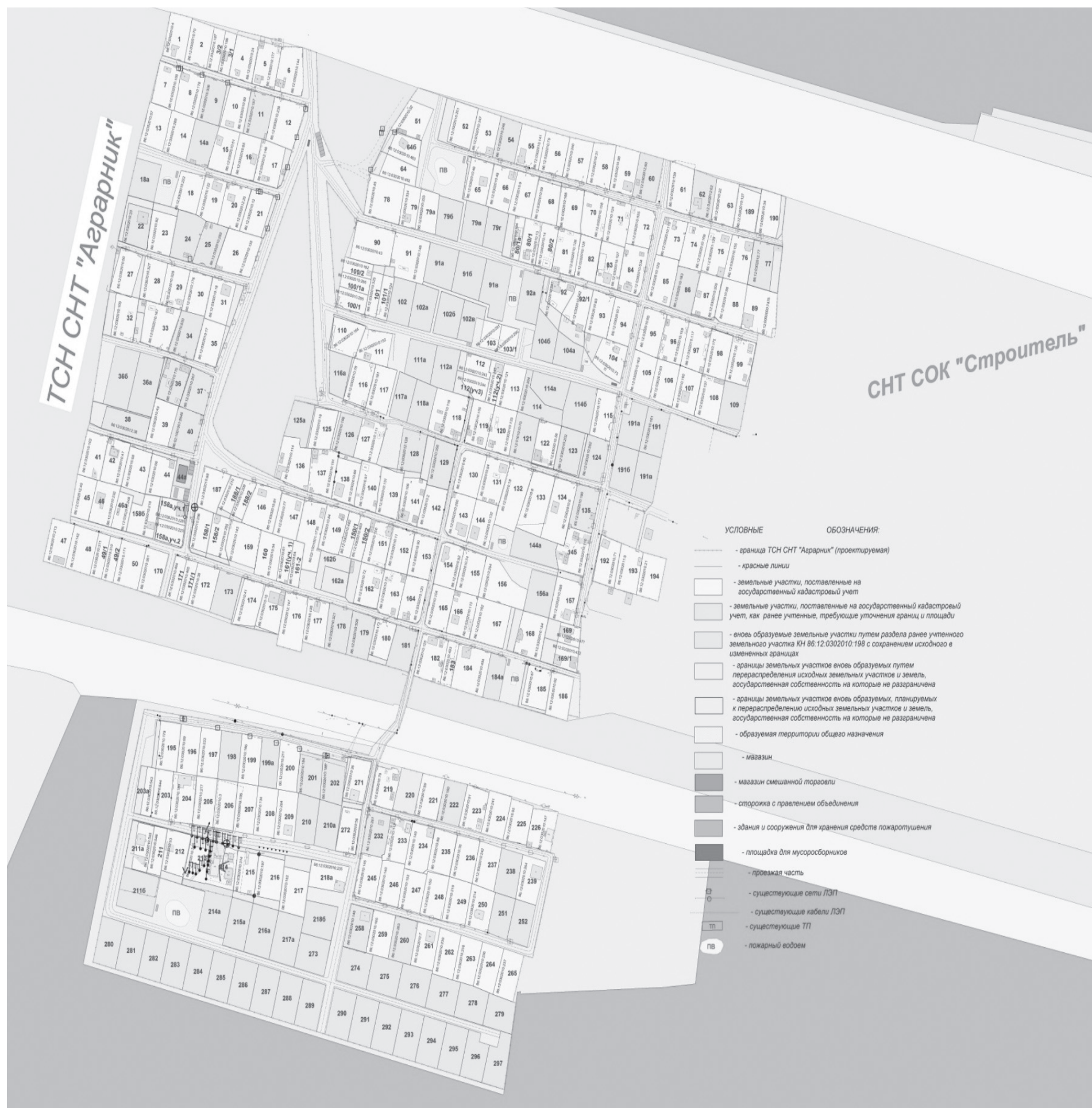
Глава города
 Ханты-Мансийска

М.П.Ряшин

Приложение 1
 к постановлению Администрации
 города Ханты-Мансийска
 от 29.03.2024 №158

Проект планировки территории
 товарищества собственников недвижимости «Садоводческое некоммерческое товарищество «Аграрник» в городе Ханты-Мансийске
 (далее – проект планировки)

Основная часть.
 Чертеж планировки территории.
 Инженерная и транспортная инфраструктура, красные линии, зонирование



Зонирование территории

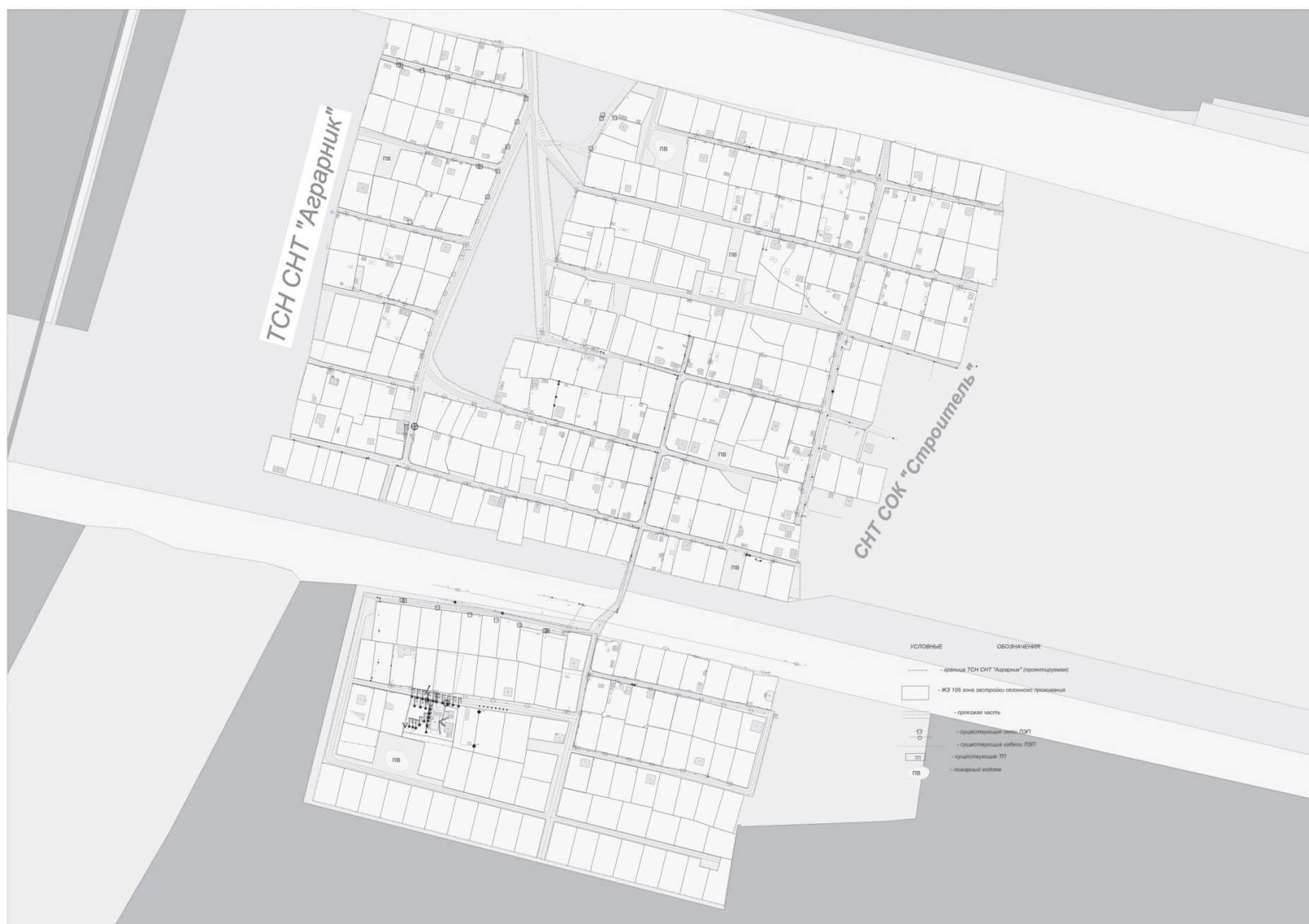


Схема расположения элемента планировочной структуры

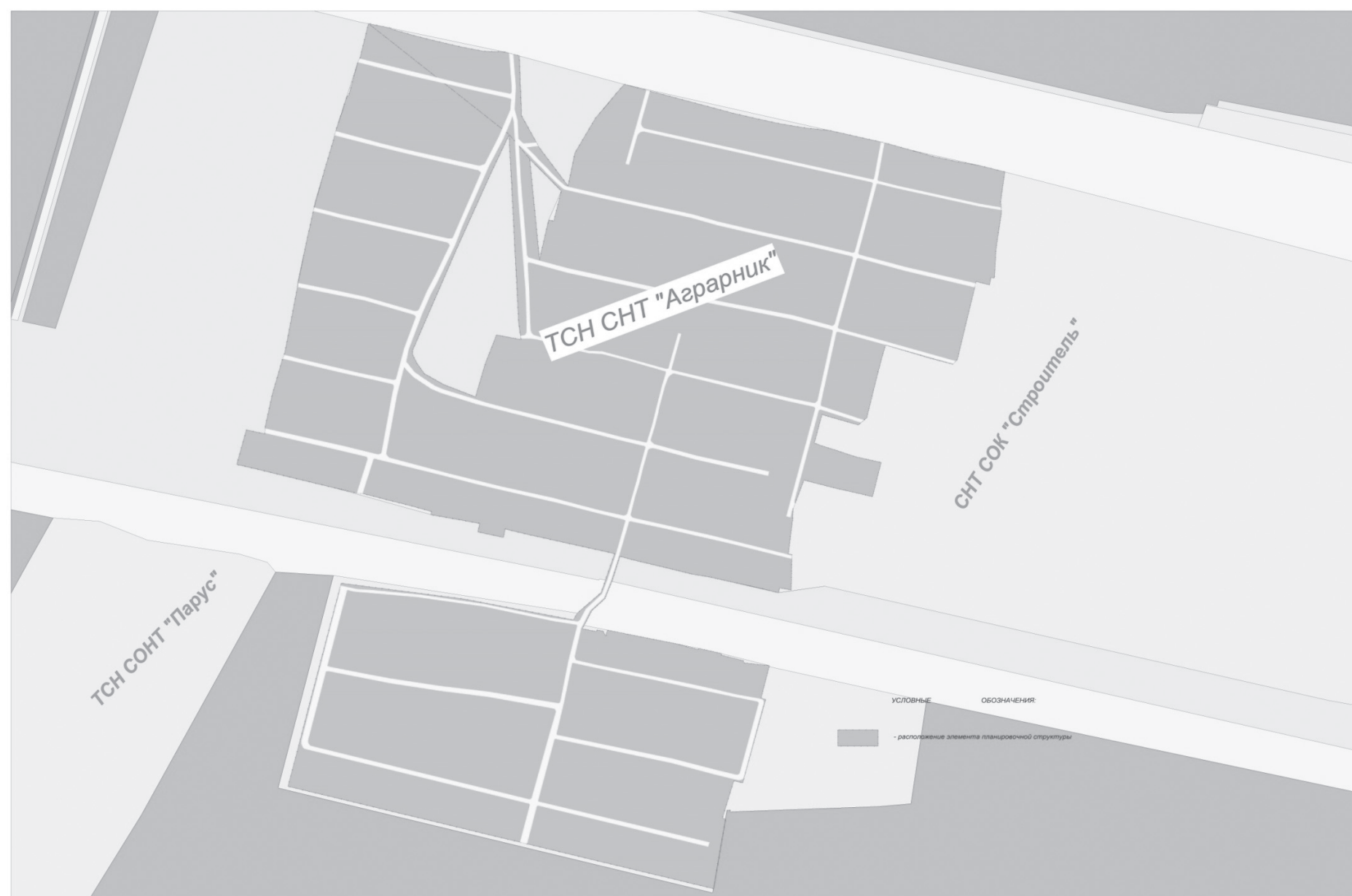


Схема использования территории в момент подготовки проекта планировки территории

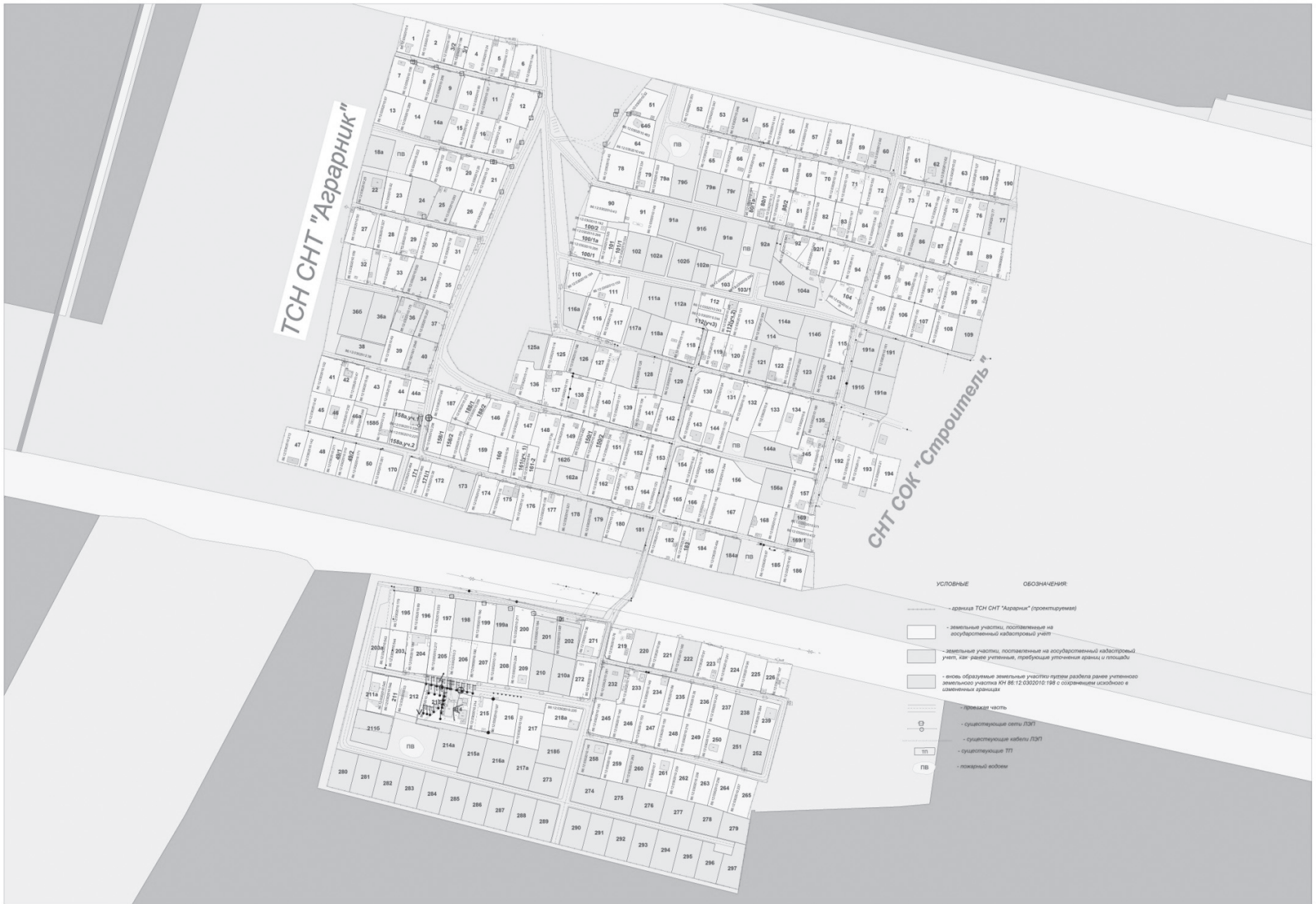


Схема организации улично-дорожной сети




Схема вертикальной планировки и инженерной подготовки территории





Схема с ЗОУИТ



Положение

о характеристиках и об очередности планируемого развития территории товарищества собственников недвижимости «Садоводческое некоммерческое товарищество «Аграрник» (далее – ТСН СНТ «Аграрник»)

Раздел I. Общие положения

Настоящий проект планировки территории ТСН СНТ «Аграрник» разработан на основании обращения председателя ТСН СНТ «Аграрник».

Задачи проекта – выделение элементов планировочной структуры, установление параметров их планируемого развития, установление границ земельных участков, на которых расположены объекты капитального строительства, границ земельных участков, предназначенных для строительства и размещения линейных объектов, определение характеристик и очередности планируемого развития территории.

Состав и содержание проекта планировки территории ТСН СНТ «Аграрник» разработан в соответствии с Градостроительным кодексом Российской Федерации, законами и иными нормативными правовыми актами.

Раздел II. Характеристика планируемого развития территории ТСН СНТ «Аграрник»

1. Параметры планируемого развития территории

В соответствии с Правилами землепользования и застройки территории города Ханты-Мансийска, утвержденными постановлением Администрации города Ханты-Мансийска от 08.04.2022 №369 (далее – Правила), проектируемая территория ТСН СНТ «Аграрник» находится в зоне застройки сезонного проживания ЖЗ 105.

ТСН СНТ «Аграрник» находится в восточной части города Ханты-Мансийска, 11 км федеральной автомобильной дороги Ханты-Мансийск – Тюмень. Площадь территории в границах проекта планировки – 42,7174 га.

На проектируемой территории существуют земельные участки и строения, предназначенные для сезонного проживания граждан. Территория проектирования местами заболочена, имеется древесно-кустарниковая растительность. Въезд на территорию ТСН СНТ «Аграрник» осуществляется с федеральной автомобильной дороги Ханты-Мансийск – Тюмень.

Планировочное решение территории ТСН СНТ «Аграрник» обеспечивает проезд автотранспорта ко всем земельным участкам и объектам общего пользования. Пешеходные переходы и тротуары не предусмотрены в связи с ограниченной шириной улиц.

2. Застройка сезонного проживания

Застройка ТСН СНТ «Аграрник» представлена объектами, размещаемыми в соответствии с Правилами.

Застройка сезонного проживания занимает основную застраиваемую площадь. Новое строительство должно производиться в соответствии с проектом планировки на основании градостроительных регламентов.

3. Объекты производственного назначения

Проектные решения проекта планировки территории ТСН СНТ «Аграрник» не предусматривают размещение объектов производственного назначения.

4. Объекты общественно-делового назначения

№ п/п	Объект	Площадь застройки, кв.м	Этаж	Вместимость
1.	Магазин смешанной торговли	152,0	Не более 3	
2.	Сторожка с правлением объединения	38,0	1	–
3.	Здания и сооружения для хранения средств пожаротушения	84,0	1	–
4.	Площадка для мусоросборников	24,0	–	–
5.	Площадка для стоянки автомобилей	180,0	–	12 мест

5. Объекты иного назначения

Проектные решения проекта планировки территории ТСН СНТ «Аграрник» не предусматривают размещение объектов иного назначения.

6. Развитие системы инженерно-технического обеспечения территории

6.1. Водоснабжение

Источник водоснабжения планируемой территории – привозной.

6.2. Водоотведение

Отведение сточных и ливневых вод с планируемой территории в кюветы и каналы осуществляется путем соответствующей организации вертикальной планировки территории.

Хозяйственные сточные воды собираются в индивидуальные септики.

6.3. Электроснабжение

Источник электроснабжения – городские электрические сети. Существующие сети линии электропередач – 0,4 кВт.

Уточнение проектных решений дополнительной прокладки трасс кабелей, количества и сечений кабелей и данных технико-экономических расчетов должно производиться в соответствии с настоящим проектом планировки.

6.4. Теплоснабжение

Мероприятия по теплоснабжению не предусмотрены в связи с сезонностью проживания.

6.5. Газоснабжение

Сети газоснабжения отсутствуют.

Уточнение проектных решений прокладки сетей газоснабжения и данных технико-экономических расчетов должно производиться в соответствии с настоящим проектом планировки.

6.6. Сети связи, телекоммуникации

Сети связи, телекоммуникации отсутствуют.

Уточнение проектных решений прокладки кабеля сетей связи, телекоммуникаций и данных технико-экономических расчетов должно производиться в соответствии с настоящим проектом планировки.

6.7. Инженерная подготовка и защита территорий от опасных природно-техногенных процессов

Предлагается проведение следующих мероприятий:

1. Организация поверхностного стока, включающая работы по преобразованию рельефа (вертикальная планировка).

2. Защита территории от подтопления четкой организацией поверхностного стока, устройством пластового, кольцевого, пристенного дренажей со сбросом на рельеф.

3. Защита оснований зданий и сооружений от проявления криогенных свойств грунтов путем замены лессовых тонкодисперсных слоев, склонных к просадочности, морозному пучению, на песчаный слой.

7. Развитие улично-дорожной сети

Планировочное решение территории ТСН СНТ «Аграрник» должно обеспечивать проезд автотранспорта ко всем земельным участкам и объектам общего пользования.

На территории ТСН СНТ «Аграрник» ширина проездов в красных линиях принята по передним границам земельных участков, поставленных на государственный кадастровый учет.

Улицы местного значения имеют протяженность 7,116 км.

Ширина проезжей части равна 5 м для дорог местного значения.

Сеть внутриквартальных проездов является одновременно и сетью пешеходных маршрутов.

8. Объекты социальной инфраструктуры, в том числе объекты, включенные в программы комплексного развития систем коммунальной инфраструктуры, программы комплексного развития транспортной инфраструктуры, программы комплексного развития социальной инфраструктуры

Проектные решения проекта планировки территории ТСН СНТ «Аграрник» не предусматривают размещение объектов социальной инфраструктуры, в том числе объектов, включенных в программы комплексного развития систем коммунальной инфраструктуры, программы комплексного развития транспортной инфраструктуры, программы комплексного развития социальной инфраструктуры.

9. Зоны планируемого размещения объектов федерального значения, объектов регионального значения, объектов местного значения

Проектные решения проекта планировки территории ТСН СНТ «Аграрник» не предусматривают размещение объектов федерального значения, объектов регионального значения, объектов местного значения.

Раздел III. Положение об очередности планируемого развития территории ТСН СНТ «Аграрник»

Этапы проектирования и строительства объектов садового и иного назначения должны быть выполнены в соответствии с нормами проектирования законодательства, не допускающими вреда здоровью граждан, постоянно или временно проживающих на территории ТСН СНТ «Аграрник», порчу имущества членов ТСН СНТ «Аграрник» и общего имущества.

Реконструкция объектов, расположенных в границах ТСН СНТ «Аграрник», относящихся к имуществу общего пользования (электричество, транспортная сеть), производится по мере необходимости из средств ТСН СНТ «Аграрник», за счет накоплений фонда целевых и членских взносов. Очередность строительства и реконструкции устанавливается правлением ТСН СНТ «Аграрник».

Реконструкция объектов, расположенных в границах земельных участков, производится по мере необходимости за личные средства пользователя данного участка, не допуская вреда здоровью граждан, постоянно или временно проживающих на территории ТСН СНТ «Аграрник», порчу имущества членов садового товарищества и общего имущества ТСН СНТ «Аграрник».

Основные показатели планируемого развития

№ п/п	Наименование показателя	Единица измерения	Значение	Примечание (% от общ. S территории ТСН СНТ)
1.	Территория			
	Общая площадь территории ТСН СНТ «Аграрник» в границах проекта планировки	га	42,7174	100
	Общая площадь земельных участков, в том числе:	га	35,2972	82,63
	площадь земельного участка с видами условно разрешенного использования «Деловое управление», «Магазины»	га	0,0500	
	Площадь территории общего назначения, в том числе:	га	7,4202	17,37
	площадь дорог	га	3,3061	
	Количество земельных участков	общее	341	
2.	Количество земельных участков с видами условно разрешенного использования «Деловое управление», «Магазины»	общее	1	
	Застройка сезонного проживания			
	Объекты с видами использования земельных участков: ведение садоводства, ведение огородничества	шт.	130	

3.	Объекты общественно-делового назначения			
	Магазин смешанной торговли	количество	1	
	Сторожка с правлением объединения	количество	1	
	Здания и сооружения для хранения средств пожаротушения	количество	7	
	Площадка для мусоросборников	количество	2	
4.	Площадка для стоянки автомобилей	количество	3	
	Коммуникации			
	Дороги и проезды	км	7,116	

Раздел VI. Мероприятия по сохранению историко-культурного наследия

Мероприятия по сохранению историко-культурного наследия отсутствуют в связи с тем, что на проектируемой территории ТСН СНТ «Аграрник» объектов историко-культурного наследия не зарегистрировано.

Раздел VII. Информация об ограничениях использования земельного участка, в том числе, если земельный участок полностью или частично расположен в границах зон с особыми условиями использования территорий

В соответствии с приказом Росавиации об установлении приаэродромной территории аэродрома гражданской авиации Ханты-Мансийск от 27.06.2023 №454-п территория ТСН СНТ «Аграрник» расположена в третьей (86:00-6.481), четвертой (86:00-6.482), пятой (86:00-6.483), шестой подзонах (86:00-6.484).

Охранная зона инженерных коммуникаций. Охранная зона объектов высоковольтной линии электропередач ВЛ-110 кВ «Снежная – Ханты-Мансийская». Ограничения использования объектов недвижимости в границах зоны определены постановлением Правительства Российской Федерации от 24.02.2009 №160 «О порядке установления охранных зон объектов электросетевого хозяйства и особых условий использования земельных участков, расположенных в границах таких зон». Реестровый номер границы: 86:12-6.16.

Раздел IV. Мероприятия по пожарной безопасности

Задача председателя – довести сведения о существующих требованиях пожарной безопасности, действующих на территории ТСН СНТ «Аграрник», до собственников земельных участков. Соответствующие памятки необходимо разместить на информационном стенде и на сайте ТСН СНТ «Аграрник».

Раздел V. Мероприятия по охране окружающей среде

Предусматривается организация уборки несанкционированных свалок твердых бытовых отходов на территории ТСН СНТ «Аграрник» с удалением и обезвреживанием мусора, заключение договора ТСН СНТ «Аграрник» с организациями по обращению с твердыми коммунальными отходами.

Приложение 2 к постановлению Администрации города Ханты-Мансийска от 29.03.2024 №158

Проект межевания территории товарищества собственников недвижимости «Садоводческое некоммерческое товарищество «Аграрник» (далее – проект межевания)

Основная часть. Чертеж межевания территории. Инженерная и транспортная инфраструктура, красные линии, зонирование

Граница товарищества собственников недвижимости «Садоводческое некоммерческое товарищество «Аграрник» (проектируемая)

№	X	Y	№	X	Y
1	963 499,38	2 675 014,01	73	964 425,62	2 674 659,84
2	963 505,56	2 674 989,85	74	964 430,31	2 674 662,22
3	963 511,86	2 674 964,95	75	964 469,32	2 674 671,32
4	963 518,07	2 674 940,36	76	964 464,20	2 674 695,23
5	963 524,33	2 674 915,82	77	964 463,30	2 674 695,04
6	963 530,63	2 674 890,91	78	964 455,98	2 674 719,47
7	963 536,88	2 674 866,20	79	964 452,58	2 674 731,90
8	963 543,23	2 674 841,39	80	964 449,24	2 674 744,32
9	963 549,72	2 674 831,76	81	964 443,30	2 674 768,68
10	963 551,99	2 674 807,13	82	964 438,06	2 674 793,66
11	963 558,27	2 674 782,53	83	964 437,83	2 674 806,68
12	963 564,56	2 674 757,89	84	964 437,24	2 674 816,76
13	963 570,85	2 674 733,26	85	964 432,94	2 674 831,78
14	963 577,13	2 674 708,64	86	964 365,53	2 674 834,10
15	963 583,40	2 674 684,01	87	964 329,43	2 674 853,07
16	963 589,69	2 674 659,39	88	964 344,23	2 674 821,13
17	963 595,97	2 674 634,77	89	964 299,80	2 674 801,22
18	963 602,24	2 674 610,14	90	964 214,13	2 674 764,64
19	963 608,53	2 674 585,51	91	964 100,24	2 674 717,87
20	963 650,57	2 674 595,85	92	964 095,14	2 674 718,34
21	963 697,80	2 674 607,31	93	964 086,34	2 674 722,51
22	963 837,75	2 674 642,07	94	964 074,30	2 674 730,38
23	963 819,90	2 674 772,88	95	964 061,80	2 674 751,22
24	963 796,25	2 674 889,60	96	964 047,90	2 674 785,38
25	963 803,97	2 674 893,86	97	964 085,23	2 674 795,66
26	963 827,09	2 674 919,07	98	964 117,81	2 674 807,70
27	963 871,04	2 674 933,66	99	964 115,68	2 674 818,36
28	963 872,65	2 674 927,85	100	964 113,28	2 674 830,37
29	963 877,27	2 674 908,23	101	964 112,57	2 674 833,91
30	963 881,97	2 674 887,99	102	964 132,18	2 674 831,32
31	963 887,49	2 674 864,34	103	964 202,44	2 674 853,40
32	963 893,08	2 674 840,39	104	964 221,04	2 674 857,49
33	963 899,08	2 674 816,70	105	964 234,10	2 674 860,36
34	963 889,54	2 674 814,93	106	964 247,68	2 674 863,34
35	963 895,76	2 674 787,81	107	964 246,48	2 674 868,77
36	963 905,34	2 674 789,96	108	964 280,50	2 674 876,78
37	963 910,41	2 674 763,10	109	964 316,93	2 674 842,90
38	963 914,82	2 674 739,25	110	964 285,86	2 674 863,94
39	963 915,31	2 674 737,63	111	964 323,52	2 674 891,26
40	963 918,60	2 674 738,61	112	964 343,70	2 674 902,65
41	963 925,85	2 674 713,98	113	964 362,84	2 674 913,32
42	963 932,21	2 674 689,85	114	964 376,54	2 674 924,52
43	963 935,50	2 674 677,74	115	964 389,96	2 674 934,82
44	963 938,79	2 674 665,66	116	964 400,79	2 674 944,00
45	963 939,80	2 674 657,93	117	964 391,87	2 674 975,90
46	963 945,54	2 674 634,53	118	964 389,15	2 674 985,72
47	963 952,44	2 674 607,51	119	964 382,18	2 675 010,50
48	963 955,70	2 674 594,78	120	964 375,10	2 675 035,48
49	963 958,92	2 674 582,04	121	964 368,46	2 675 058,80
50	963 966,07	2 674 554,81	122	964 362,00	2 675 085,06
51	963 971,94	2 674 530,94	123	964 355,98	2 675 111,42
52	964 010,71	2 674 541,04	124	964 351,38	2 675 137,80
53	964 006,10	2 674 560,70	125	964 348,78	2 675 162,46
54	964 012,79	2 674 561,21	126	964 343,11	2 675 186,20
55	964 015,02	2 674 561,38	127	964 342,48	2 675 188,89
56	964 050,74	2 674 568,67	128	964 336,37	2 675 214,56
57	964 090,48	2 674 579,56	129	964 334,39	2 675 222,44
58	964 097,23	2 674 581,99	130	964 334,43	2 675 222,86
59	964 117,01	2 674 585,58	131	964 326,75	2 675 248,62
60	964 170,46	2 674 595,28	132	964 319,20	2 675 273,43
61	964 177,78	2 674 596,44	133	964 313,60	2 675 298,02
62	964 216,12	2 674 603,85	134	964 309,12	2 675 322,65
63	964 217,86	2 674 604,15	135	964 303,36	2 675 344,37
64	964 257,22	2 674 612,30	136	964 301,99	2 675 349,33
65	964 262,45	2 674 613,39	137	964 288,57	2 675 344,93
66	964 303,34	2 674 624,30	138	964 257,15	2 675 345,87
67	964 337,24	2 674 633,74	139	964 228,27	2 675 341,80
68	964 350,62	2 674 637,05	140	964 214,46	2 675 339,92
69	964 370,62	2 674 643,45	141	964 182,40	2 675 338,33
70	964 382,03	2 674 646,53	142	964 182,92	2 675 334,49
71	964 388,05	2 674 648,64	143	964 175,90	2 675 333,36
72	964 387,50	2 674 649,93	144	964 174,56	2 675 333,01



№	X	Y	№	X	Y
145	964 178,44	2 675 318,71	190	963 857,49	2 674 979,71
146	964 169,42	2 675 316,89	191	963 860,48	2 674 967,95
147	964 129,80	2 675 307,70	192	963 864,85	2 674 950,55
148	964 080,27	2 675 298,78	193	963 866,68	2 674 944,85
149	964 084,88	2 675 294,02	194	963 868,27	2 674 939,16
150	964 091,72	2 675 289,97	195	963 839,78	2 674 930,63
151	964 106,71	2 675 222,25	196	963 820,18	2 674 923,14
152	964 105,48	2 675 221,92	197	963 806,95	2 674 909,28
153	964 087,32	2 675 217,02	198	963 790,22	2 674 900,99
154	964 065,48	2 675 211,76	199	963 786,31	2 674 898,75
155	964 024,50	2 675 202,23	200	963 783,14	2 674 914,31
156	964 016,37	2 675 193,37	201	963 784,91	2 674 914,63
157	964 021,59	2 675 176,22	202	963 783,69	2 674 921,10
158	964 028,20	2 675 154,50	203	963 777,72	2 674 924,12
159	964 000,16	2 675 147,34	204	963 784,82	2 674 925,88
160	963 996,16	2 675 146,22	205	963 779,74	2 674 949,33
161	963 994,34	2 675 150,24	206	963 774,62	2 674 973,83
162	963 992,44	2 675 155,11	207	963 769,47	2 674 998,63
163	963 988,15	2 675 168,21	208	963 762,74	2 675 022,47
164	963 982,68	2 675 184,06	209	963 764,25	2 675 023,07
165	963 979,98	2 675 192,08	210	963 758,36	2 675 047,52
166	963 974,03	2 675 217,49	211	963 756,60	2 675 047,10
167	963 935,58	2 675 208,45	212	963 750,01	2 675 071,16
168	963 936,79	2 675 203,40	213	963 747,86	2 675 070,67
169	963 941,53	2 675 184,37	214	963 745,64	2 675 089,08
170	963 944,22	2 675 172,07	215	963 744,75	2 675 098,47
171	963 947,49	2 675 159,83	216	963 707,78	2 675 089,46
172	963 933,89	2 675 136,44	217	963 706,51	2 675 094,41
173	963 954,35	2 675 135,32	218	963 612,50	2 675 070,11
174	963 921,62	2 675 123,78	219	963 614,84	2 675 060,52
175	963 917,03	2 675 123,36	220	963 589,44	2 675 053,22
176	963 911,43	2 675 123,48	221	963 572,53	2 675 048,36
177	963 893,07	2 675 121,26	222	963 571,49	2 675 051,55
178	963 870,67	2 675 118,55	223	963 543,15	2 675 046,91
179	963 870,02	2 675 122,38	224	963 493,12	2 675 038,71
180	963 830,14	2 675 121,66			
181	963 832,80	2 675 109,26			
182	963 827,10	2 675 108,20			
183	963 833,29	2 675 083,98			
184	963 839,57	2 675 057,01			
185	963 840,34	2 675 053,82			
186	963 844,46	2 675 036,90			
187	963 845,18	2 675 032,94			
188	963 848,47	2 675 015,02			
189	963 854,41	2 674 991,82			

- УСЛОВНЫЕ ОБОЗНАЧЕНИЯ:
- граница ТСН СНТ «Аграрник» (проектируемая)
 - красные линии
 - ЖЗ 105 зона застройки сезонного проживания
 - образуемая территория общего назначения
 - границы земельных участков вновь образуемых путем перераспределения исходных земельных участков и земель государственной собственности на которые не разграничена
 - границы земельных участков вновь образуемых, планируемых к перераспределению исходных земельных участков и земель государственной собственности на которые не разграничена
 - магазин








Границы земельных участков, вновь образуемых путем перераспределения исходных земельных участков и земель, государственная собственность на которые не разграничена



Границы земельных участков, поставленных на государственный кадастровый учет как ранее учтенные, требующие уточнения границ и площади

Кадастровый учёт № 0			Кадастровый учёт № 178		
Номер	X	Y	Номер	X	Y
1M	864 471.28	2 674 708.88	1M	863 823.87	2 674 846.81
2M	864 473.48	2 674 700.11	2M	863 826.28	2 674 845.32
3M	864 485.18	2 674 724.17	3M	863 833.08	2 674 845.30
4M	864 493.28	2 674 733.88	4M	863 837.49	2 674 844.34
Кадастровый учёт № 11			Кадастровый учёт № 179		
1M	864 302.77	2 674 786.03	1M	863 828.12	2 674 867.80
2M	864 353.45	2 674 775.88	2M	863 837.67	2 674 866.44
3M	864 354.42	2 674 772.00	3M	863 841.87	2 674 867.89
4M	864 358.47	2 674 755.95	4M	863 847.49	2 674 864.34
5M	864 368.58	2 674 786.13	5M	863 857.29	2 674 872.33
Кадастровый учёт № 20			Кадастровый учёт № 180		
1M	864 292.80	2 674 644.86	1M	864 112.38	2 675 187.81
2M	864 298.63	2 674 648.81	2M	864 071.88	2 675 187.47
3M	864 260.11	2 674 645.74	3M	864 085.48	2 675 211.78
4M	864 260.38	2 674 651.45	4M	864 087.32	2 675 217.02
5M	864 298.39	2 674 625.08	5M	864 108.47	2 675 222.82
6M	864 291.19	2 674 617.88	Кадастровый учёт № 201		
Кадастровый учёт № 25			1M	863 762.28	2 674 810.19
1M	864 342.17	2 674 684.80	2M	863 762.19	2 674 810.18
2M	864 298.24	2 674 705.08	3M	863 761.80	2 674 812.20
3M	864 265.05	2 674 703.72	4M	863 756.11	2 674 825.74
4M	864 260.00	2 674 710.31	5M	863 761.54	2 674 828.38
5M	864 271.18	2 674 722.88	6M	863 800.37	2 674 813.87
6M	864 273.79	2 674 728.22	7M	863 795.23	2 674 813.87
7M	864 238.08	2 674 718.52	8M	863 770.75	2 674 810.52
Кадастровый учёт № 34			Кадастровый учёт № 202		
1M	864 153.84	2 674 694.43	1M	863 788.38	2 674 863.63
2M	864 162.19	2 674 708.11	2M	863 759.85	2 675 266.57
3M	864 153.81	2 674 706.58	3M	863 750.12	2 674 858.77
4M	864 168.29	2 674 683.34	4M	863 736.11	2 674 855.74
5M	864 167.67	2 674 687.78	5M	863 765.24	2 674 838.38
Кадастровый учёт № 38			Кадастровый учёт № 203		
1M	864 147.87	2 674 684.53	1M	863 788.38	2 674 863.63
2M	864 172.30	2 674 688.33	2M	863 759.85	2 675 266.57
3M	864 153.13	2 674 684.84	3M	863 750.12	2 674 858.77
4M	864 158.27	2 674 687.80	4M	863 736.11	2 674 855.74
5M	864 158.38	2 674 671.52	5M	863 765.24	2 674 838.38
Кадастровый учёт № 39			Кадастровый учёт № 204		
1M	864 121.87	2 674 684.55	1M	863 788.38	2 674 863.63
2M	864 172.30	2 674 688.33	2M	863 759.85	2 675 266.57
3M	864 153.86	2 674 706.58	3M	863 750.12	2 674 858.77
4M	864 138.25	2 674 718.67	4M	863 736.11	2 674 855.74
Кадастровый учёт № 40			Кадастровый учёт № 205		
1M	864 092.38	2 674 594.58	1M	863 788.38	2 674 863.63
2M	864 112.37	2 674 606.81	2M	863 759.85	2 675 266.57
3M	864 100.88	2 674 644.38	3M	863 750.12	2 674 858.77
4M	864 090.55	2 674 643.58	4M	863 736.11	2 674 855.74
Кадастровый учёт № 43			Кадастровый учёт № 206		
1M	864 094.50	2 674 674.35	1M	863 788.38	2 674 863.63
2M	864 112.38	2 674 686.33	2M	863 759.85	2 675 266.57
3M	864 103.89	2 674 708.30	3M	863 750.12	2 674 858.77
4M	864 098.25	2 674 682.38	4M	863 736.11	2 674 855.74
5M	864 075.52	2 674 688.08	5M	863 765.24	2 674 838.38
Кадастровый учёт № 54			Кадастровый учёт № 207		
1M	864 338.04	2 675 025.79	1M	863 788.38	2 674 863.63
2M	864 378.88	2 675 034.31	2M	863 759.85	2 675 266.57
3M	864 371.09	2 675 035.48	3M	863 750.12	2 674 858.77
4M	864 368.47	2 675 038.89	4M	863 736.11	2 674 855.74
5M	864 333.58	2 675 050.05	5M	863 765.24	2 674 838.38
Кадастровый учёт № 60			Кадастровый учёт № 208		
1M	864 302.43	2 675 179.79	1M	863 788.38	2 674 863.63
2M	864 317.08	2 675 183.19	2M	863 759.85	2 675 266.57
3M	864 343.48	2 675 188.89	3M	863 750.12	2 674 858.77
4M	864 338.37	2 675 214.88	4M	863 736.11	2 674 855.74
5M	864 280.50	2 675 205.53	5M	863 765.24	2 674 838.38
Кадастровый учёт № 62			Кадастровый учёт № 209		
1M	864 285.42	2 675 243.27	1M	863 788.38	2 674 863.63
2M	864 326.75	2 675 248.42	2M	863 759.85	2 675 266.57
3M	864 318.19	2 675 273.42	3M	863 750.12	2 674 858.77
4M	864 279.88	2 675 266.84	4M	863 736.11	2 674 855.74
Кадастровый учёт № 65			Кадастровый учёт № 210		
1M	864 282.14	2 675 314.44	1M	863 788.38	2 674 863.63
2M	864 222.05	2 675 306.80	2M	863 759.85	2 675 266.57
3M	864 216.80	2 675 331.32	3M	863 750.12	2 674 858.77
4M	864 258.87	2 675 338.85	4M	863 736.11	2 674 855.74
Кадастровый учёт № 88			Кадастровый учёт № 211		
1M	864 262.17	2 675 220.83	1M	863 788.38	2 674 863.63
2M	864 278.78	2 675 224.81	2M	863 759.85	2 675 266.57
3M	864 231.11	2 675 228.72	3M	863 750.12	2 674 858.77
4M	864 238.60	2 675 230.29	4M	863 736.11	2 674 855.74
5M	864 234.13	2 675 235.48	5M	863 765.24	2 674 838.38
6M	864 196.28	2 675 244.85	Кадастровый учёт № 179		
7M	864 188.13	2 675 244.35	1M	863 788.38	2 674 863.63
Кадастровый учёт № 114			2M	863 759.85	2 675 266.57
1M	864 148.18	2 675 084.01	3M	863 750.12	2 674 858.77
2M	864 167.52	2 675 093.37	4M	863 736.11	2 674 855.74
3M	864 180.74	2 675 077.78	5M	863 765.24	2 674 838.38
4M	864 169.49	2 675 085.31	Кадастровый учёт № 180		
5M	864 168.48	2 675 102.88	1M	863 788.38	2 674 863.63
6M	864 188.63	2 675 103.64	2M	863 759.85	2 675 266.57
7M	864 173.72	2 675 085.80	3M	863 750.12	2 674 858.77
8M	864 128.87	2 675 087.22	4M	863 736.11	2 674 855.74
9M	864 144.49	2 675 070.99	5M	863 765.24	2 674 838.38
Кадастровый учёт № 117			Кадастровый учёт № 212		
1M	864 260.76	2 675 090.59	1M	863 788.38	2 674 863.63
2M	864 197.52	2 675 053.37	2M	863 759.85	2 675 266.57
3M	864 100.74	2 675 077.78	3M	863 750.12	2 674 858.77
4M	864 099.49	2 675 085.31	4M	863 736.11	2 674 855.74
5M	864 084.48	2 675 102.88	5M	863 765.24	2 674 838.38
6M	864 067.32	2 675 043.83	Кадастровый учёт № 213		
7M	864 075.88	2 675 048.08	1M	863 788.38	2 674 863.63
Кадастровый учёт № 120			2M	863 759.85	2 675 266.57
1M	864 058.19	2 675 083.84	3M	863 750.12	2 674 858.77
2M	864 055.48	2 675 082.88	4M	863 736.11	2 674 855.74
3M	864 048.30	2 675 118.08	5M	863 765.24	2 674 838.38
4M	864 087.72	2 675 128.21	Кадастровый учёт № 214		
5M	864 064.48	2 675 102.88	1M	863 788.38	2 674 863.63
6M	864 078.95	2 675 088.84	2M	863 759.85	2 675 266.57
Кадастровый учёт № 124			3M	863 750.12	2 674 858.77
1M	864 027.84	2 675 150.67	4M	863 736.11	2 674 855.74
2M	864 027.80	2 675 151.04	5M	863 765.24	2 674 838.38
3M	864 066.60	2 675 152.69	Кадастровый учёт № 215		
4M	864 080.12	2 675 155.12	1M	863 788.38	2 674 863.63
5M	864 042.80	2 675 148.58	2M	863 759.85	2 675 266.57
Кадастровый учёт № 128			3M	863 750.12	2 674 858.77
1M	864 107.87	2 674 858.61	4M	863 736.11	2 674 855.74
2M	864 075.81	2 674 848.47	5M	863 765.24	2 674 838.38
3M	864 072.78	2 674 848.78	Кадастровый учёт № 216		
4M	864 070.19	2 674 858.77	1M	863 788.38	2 674 863.63
5M	864 080.02	2 674 871.48	2M	863 759.85	2 675 266.57
6M	864 078.84	2 674 870.73	3M	863 750.12	2 674 858.77
7M	864 084.32	2 674 888.88	4M	863 736.11	2 674 855.74
8M	864 121.83	2 674 883.09	5M	863 765.24	2 674 838.38
Кадастровый учёт № 129			Кадастровый учёт № 217		
1M	864 082.61	2 674 827.77	1M	863 788.38	2 674 863.63
2M	864 084.88	2 674 820.74	2M	863 759.85	2 675 266.57
3M	864 084.80	2 674 828.02	3M	863 750.12	2 674 858.77
4M	864 091.79	2 674 847.17	4M	863 736.11	2 674 855.74
5M	864 088.10	2 674 854.34	5M	863 765.24	2 674 838.38
Кадастровый учёт № 130			Кадастровый учёт № 218		
1M	864 083.48	2 674 853.28	1M	863 788.38	2 674 863.63
2M	864 044.37	2 674 854.22	2M	863 759.85	2 675 266.57
3M	864 041.25	2 674 851.49	3M	863 750.12	2 674 858.77
4M	864 058.19	2 674 878.87	4M	863 736.11	2 674 855.74
5M	864 078.43	2 674 885.02	5M	863 765.24	2 674 838.38
Кадастровый учёт № 135			Кадастровый учёт № 219		
1M	864 042.08	2 675 118.83	1M	863 788.38	2 674 863.63
2M	864 033.24	2 675 108.42	2M	863 759.85	2 675 266.57
3M	863 998.77	2 675 135.33	3M	863 750.12	2 674 858.77
4M	864 038.28	2 675 144.84	4M	863 736.11	2 674 855.74



- УСЛОВНЫЕ ОБОЗНАЧЕНИЯ:**
-  - граница ТСН СНТ "Аграрник" (проектируемая)
 -  - красные линии
 -  - ЖЗ 105 зона застройки сезонного проживания
 -  - земельные участки, поставленные на государственный кадастровый учёт, как ранее учтенные, требующие уточнения границ и площади
 -  - границы земельных участков вновь образуемых путем перераспределения исходных земельных участков и земель государственная собственность на которые не разграничена
 -  - границы земельных участков вновь образуемых, планируемых к перераспределению исходных земельных участков и земель государственная собственность на которые не разграничена
 -  - образуемая территория общего назначения

Границы земельных участков, вновь образуемых, планируемых к перераспределению исходных земельных участков и земель, государственная собственность на которые не разграничена



Каталог координат ул. № 22

Номер	X	Y
22	864 253.80	2 874 844.85
22	864 254.83	2 874 845.87
22	864 260.17	2 874 845.74
22	864 260.38	2 874 851.05
22	864 261.10	2 874 850.50
22	864 262.34	2 874 824.35
22	864 262.45	2 874 813.38
22	864 261.19	2 874 817.38

Каталог координат ул. № 38

Номер	X	Y
38	864 147.87	2 874 894.55
38	864 112.30	2 874 880.32
38	864 117.27	2 874 883.84
38	864 120.13	2 874 854.84
38	864 135.23	2 874 884.27
38	864 135.07	2 874 884.75
38	864 136.27	2 874 887.32
38	864 135.35	2 874 871.52

Каталог координат ул. № 123

Номер	X	Y
123	864 047.84	2 875 120.87
123	864 047.00	2 875 131.04
123	864 047.72	2 875 138.21
123	864 034.48	2 875 102.02
123	864 076.95	2 875 088.54
123	864 050.19	2 875 083.84
123	864 055.45	2 875 082.88
123	864 054.82	2 875 082.77

Каталог координат ул. № 129

Номер	X	Y
129	864 086.11	2 874 854.34
129	864 051.79	2 874 847.17
129	864 047.04	2 874 848.18
129	864 044.37	2 874 854.22
129	864 041.26	2 874 853.48
129	864 036.18	2 874 876.87
129	864 076.43	2 874 887.83
129	864 083.45	2 874 883.28

Каталог координат ул. № 36








Номер	X	Y
36	864 092.35	2 874 864.58
36	864 087.23	2 874 861.89
36	864 117.91	2 874 885.58
36	864 114.58	2 874 886.74
36	864 108.38	2 874 833.16
36	864 102.18	2 874 848.87
36	864 106.38	2 874 848.28
36	864 080.53	2 874 843.58

Каталог координат ул. № 77

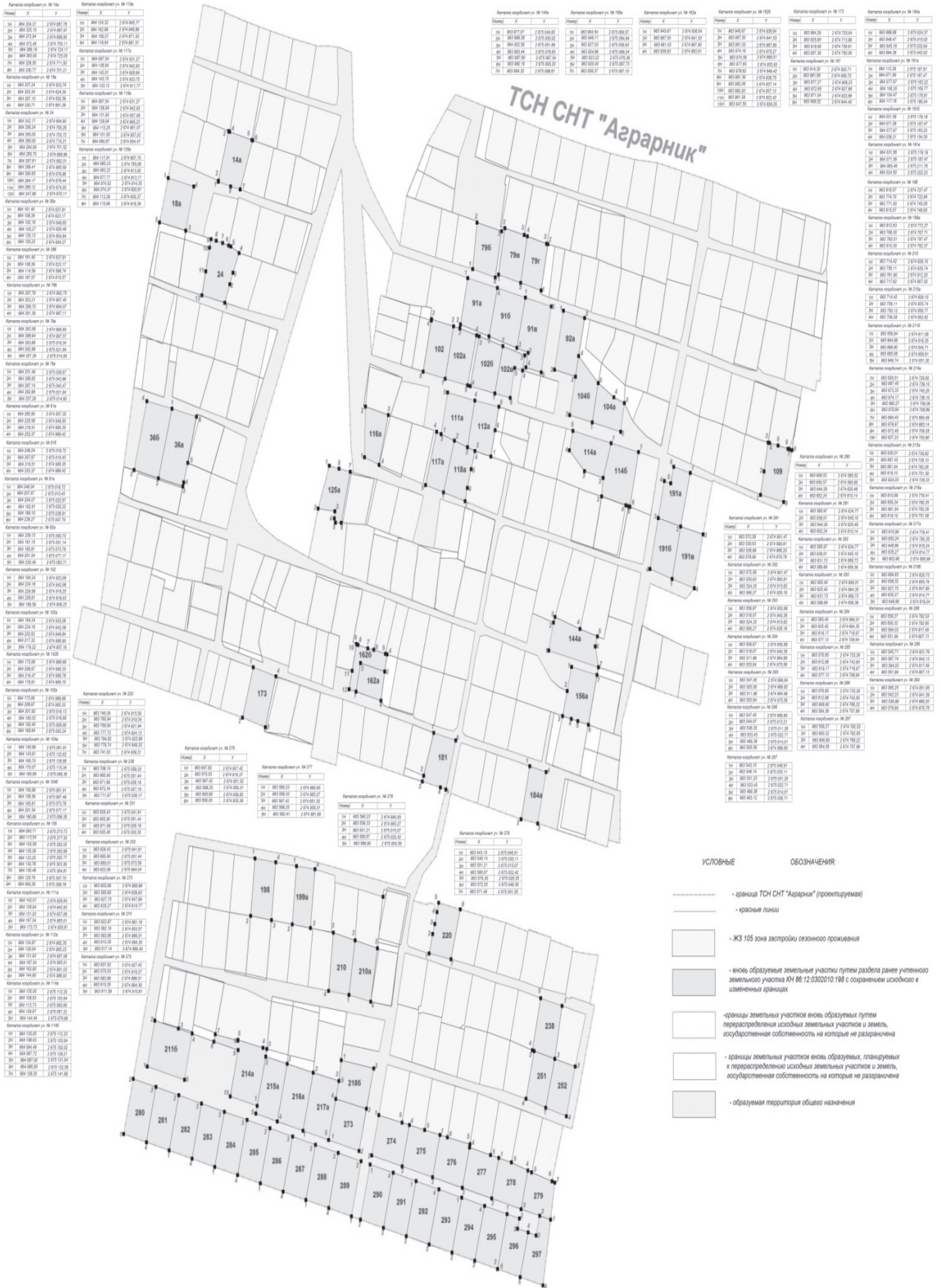
Номер	X	Y
77	864 263.14	2 875 314.44
77	864 222.85	2 875 306.89
77	864 216.80	2 875 321.32
77	864 214.45	2 875 328.82
77	864 226.27	2 875 341.80
77	864 257.15	2 875 345.87
77	864 254.87	2 875 336.85

УСЛОВНЫЕ

ОБОЗНАЧЕНИЯ:

-  - граница ТСН СНТ "Аграрник" (проектируемая)
-  - красные линии
-  - ЖЗ 105 зона застройки сезонного проживания
-  - земельные участки, поставленные на государственный кадастровый учет, как ранее учтенные, требующие уточнения границ и площади
-  - границы земельных участков вновь образуемых, планируемых к перераспределению исходных земельных участков и земель, государственная собственность на которые не разграничена
-  - границы земельных участков вновь образуемых путем перераспределения исходных земельных участков и земель, государственная собственность на которые не разграничена
-  - образуемая территория общего назначения

Границы вновь образуемых земельных участков путем раздела ранее учтенного земельного участка КН 86:12:0302010:198 с сохранением исходного в измененных границах










- УСЛОВНЫЕ**
- граница ТСН СНТ "Аграрник" (проектируемая)
 - красные линии
 - ЖЗ 105 зона застройки сезонного проживания
 - вновь образуемые земельные участки путем раздела ранее учтенного земельного участка КН 86:12:0302010:198 с сохранением исходного в измененных границах
 - границы земельных участков вновь образуемых путем перераспределения исходных земельных участков и земель, государственная собственность на которые не разграничена
 - границы земельных участков вновь образуемых, планируемых к перераспределению исходных земельных участков и земель, государственная собственность на которые не разграничена
 - образуемая территория общего назначения
- БОЗНАЧЕНИЯ:**

Граница образуемого земельного участка для объектов делового управления, магазина путем раздела ранее учтенного земельного участка с КН 86:12:0302010:198 с сохранением исходного в измененных границах




УСЛОВНЫЕ ОБОЗНАЧЕНИЯ:

-  - граница ТСН СНТ "Аграрник" (проектируемая)
-  - красные линии
-  - ЖЗ 105 зона застройки сезонного проживания
-  - магазин
-  - границы земельных участков вновь образуемых путем перераспределения исходных земельных участков и земель, государственная собственность на которые не разграничена
-  - границы земельных участков вновь образуемых, планируемых к перераспределению исходных земельных участков и земель, государственная собственность на которые не разграничена
-  - образуемая территория общего назначения

Граница образуемой территории общего назначения

Table with 4 columns: Идентификатор, X, Y, Z. Contains a grid of numerical coordinates for the territory boundary.

Table with 4 columns: Идентификатор, X, Y, Z. Contains a grid of numerical coordinates for the territory boundary.



- УСЛОВНЫЕ: - граница ТСН СНТ "Аграрник" (проектируемая) - красные линии - ЖЗ 105 зона застройки сезонного проживания - образуемая территория общего назначения

Table with 4 columns: Идентификатор, X, Y, Z. Contains a grid of numerical coordinates for the territory boundary.

Раздел I. Общие положения

В проекте межевания территории разрабатываются материалы для межевания зоны планируемого размещения земельных участков на основе проекта планировки территории товарищества собственников недвижимости «Садоводческое некоммерческое товарищество «Аграрник» в городе Ханты-Мансийске (далее – ТСН СНТ «Аграрник»), местонахождение ТСН СНТ «Аграрник»: город Ханты-Мансийск.

Проект межевания выполнен в соответствии с:
заданием на разработку проекта межевания территории;
сведениями государственного кадастра недвижимости, предоставленными на территорию проектирования;
на основе чертежей планировки территории М 1:1000.

Раздел II. Характеристика проектируемой территории

Проектируемая территория ТСН СНТ «Аграрник» располагается в границах города Ханты-Мансийска, 11 км федеральной автомобильной дороги Ханты-Мансийск – Тюмень. Участок работ находится в восточной части города Ханты-Мансийска.

Категория земель ТСН СНТ «Аграрник» – земли населенных пунктов.

В соответствии с Правилами землепользования и застройки территории города Ханты-Мансийска, утвержденными постановлением Администрации города Ханты-Мансийска от 08.04.2022 №369 (далее – Правила), проектируемая территория межевания ТСН СНТ «Аграрник» находится в зоне застройки сезонного проживания ЖЗ 105 планировочного района 3:3, планировочного микрорайона 3:3:1, где основные виды и параметры разрешенного использования земельных участков и объектов капитального строительства – «Ведение садоводства, Ведение огородничества», «Сельскохозяйственное использование», «Коммунальное обслуживание», вспомогательные виды и параметры разрешенного использования земельных участков и объектов капитального строительства – «Коммунальное обслуживание», «Земельные участки (территории) общего пользования», условно разрешенные виды и параметры использования земельных участков и объектов капитального строительства – «Деловое управление», «Магазины».

Площадь территории в границах проекта межевания составляет 42,7174 га.

Площадь земельных участков составляет 35,2972 га, в том числе площадь земельного участка с видами условно разрешенного использования «Деловое управление», «Магазины» составляет 0,0500 га.

Площадь территории общего назначения составляет 7,4202 га.

Количество земельных участков, поставленных на государственный кадастровый учет, составляет 163 шт.

Количество земельных участков, вновь образуемых путем перераспределения, составляет 71 шт.

Количество земельных участков, поставленных на кадастровый учет как ранее учтенные, составляет 31 шт.

Количество вновь образуемых земельных участков путем раздела ранее учтенного земельного участка КН 86:12:0302010:198 с сохранением исходного в измененных границах составляет 76 шт.

Территория ТСН СНТ «Аграрник» располагается в границах кадастровых кварталов 86:12:0302010, 86:12:0302011, 86:12:0302002 с кадастровым номером 86:12:0302010:198, площадью 427 174 кв.м.

Раздел III. Краткая физико-географическая характеристика проектируемой территории

Площадка изысканий представляет собой частично застроенную территорию, местами со сложным рельефом.

Гидрографическая сеть представлена рекой Иртыш, относящейся к бассейну реки Обь. Зона проектирования относится к I району, 1Д подрайону климатического районирования для строительства согласно СНиП 23-01-99* Строительные нормы и правила Российской Федерации. Строительная климатология.

Климатическая характеристика района изысканий принята по ближайшей метеостанции города Ханты-Мансийска.

В результате рекогносцировочного обследования негативных природных и техноприродных процессов не обнаружено.

Таблица точек образуемой границы земельного участка, поставленного на государственный кадастровый учет как ранее учтенный, требующего уточнения границ и площади

№ точки	X	Y
1	963 499,38	2 675 014,01
2	963 505,56	2 674 989,65
3	963 511,86	2 674 964,95
4	963 518,07	2 674 940,36
5	963 524,33	2 674 915,62
6	963 530,63	2 674 890,91
7	963 536,88	2 674 866,20
8	963 543,23	2 674 841,39
9	963 545,72	2 674 831,76
10	963 551,99	2 674 807,13
11	963 558,27	2 674 782,53
12	963 564,56	2 674 757,89
13	963 570,85	2 674 733,26
14	963 577,13	2 674 708,64
15	963 583,40	2 674 684,01
16	963 589,69	2 674 659,39
17	963 595,97	2 674 634,77
18	963 602,24	2 674 610,14
19	963 608,53	2 674 585,51
20	963 650,57	2 674 595,85
21	963 697,80	2 674 607,31
22	963 837,75	2 674 642,07
23	963 819,90	2 674 772,88
24	963 796,25	2 674 889,60
25	963 803,97	2 674 893,86
26	963 827,09	2 674 919,07
27	963 871,04	2 674 933,66
28	963 872,65	2 674 927,85
29	963 877,27	2 674 908,23
30	963 881,97	2 674 887,99
31	963 887,49	2 674 864,34
32	963 893,08	2 674 840,39
33	963 899,08	2 674 816,70
34	963 889,54	2 674 814,93
35	963 895,76	2 674 787,81
36	963 905,34	2 674 789,96
37	963 910,41	2 674 763,10
38	963 914,82	2 674 739,25

39	963 915,31	2 674 737,63
40	963 918,60	2 674 738,61
41	963 925,85	2 674 713,98
42	963 932,21	2 674 689,85
43	963 935,50	2 674 677,74
44	963 938,79	2 674 665,66
45	963 939,80	2 674 657,93
46	963 945,54	2 674 634,53
47	963 952,44	2 674 607,51
48	963 955,70	2 674 594,78
49	963 958,92	2 674 582,04
50	963 966,07	2 674 554,81
51	963 971,94	2 674 530,94
52	964 010,71	2 674 541,04
53	964 006,10	2 674 560,70
54	964 012,79	2 674 561,21
55	964 015,02	2 674 561,38
56	964 050,74	2 674 568,67
57	964 090,48	2 674 579,56
58	964 097,23	2 674 581,99
59	964 117,01	2 674 585,58
60	964 170,46	2 674 595,28
61	964 177,78	2 674 596,44
62	964 216,12	2 674 603,85
63	964 217,86	2 674 604,15
64	964 257,22	2 674 612,30
65	964 262,45	2 674 613,39
66	964 303,34	2 674 624,30
67	964 337,24	2 674 633,74
68	964 350,62	2 674 637,05
69	964 370,62	2 674 643,45
70	964 382,03	2 674 646,53
71	964 388,05	2 674 648,64
72	964 387,50	2 674 649,93
73	964 425,62	2 674 659,84
74	964 430,31	2 674 662,22
75	964 469,32	2 674 671,32
76	964 464,20	2 674 695,23
77	964 463,30	2 674 695,04
78	964 455,98	2 674 719,47
79	964 452,58	2 674 731,90
80	964 449,24	2 674 744,32
81	964 443,30	2 674 768,68
82	964 438,06	2 674 793,66
83	964 437,83	2 674 806,68
84	964 437,24	2 674 816,76
85	964 432,94	2 674 831,78
86	964 365,53	2 674 834,10
87	964 329,43	2 674 853,07
88	964 344,23	2 674 821,13
89	964 299,80	2 674 801,22
90	964 214,13	2 674 764,64
91	964 100,24	2 674 717,87
92	964 095,14	2 674 718,34
93	964 086,34	2 674 722,51
94	964 074,30	2 674 730,38
95	964 061,80	2 674 751,22
96	964 047,90	2 674 785,38
97	964 085,23	2 674 795,66
98	964 117,81	2 674 807,70
99	964 115,68	2 674 818,36
100	964 113,28	2 674 830,37
101	964 112,57	2 674 833,91
102	964 132,18	2 674 831,32
103	964 202,44	2 674 853,40
104	964 221,04	2 674 857,49
105	964 234,10	2 674 860,36
106	964 247,68	2 674 863,34
107	964 246,48	2 674 868,77
108	964 280,50	2 674 876,78
109	964 316,93	2 674 842,90
110	964 285,86	2 674 883,94
111	964 323,52	2 674 891,26
112	964 343,70	2 674 902,65
113	964 362,84	2 674 913,32
114	964 376,54	2 674 924,52
115	964 389,96	2 674 934,82
116	964 400,79	2 674 944,00
117	964 391,87	2 674 975,90
118	964 389,15	2 674 985,72
119	964 382,18	2 675 010,50
120	964 375,10	2 675 035,48
121	964 368,46	2 675 058,80
122	964 362,00	2 675 085,06
123	964 355,98	2 675 111,42
124	964 351,38	2 675 137,80
125	964 348,78	2 675 162,46
126	964 343,11	2 675 186,20
127	964 342,48	2 675 188,89
128	964 336,37	2 675 214,56
129	964 334,39	2 675 222,44
130	964 334,43	2 675 222,86
131	964 326,75	2 675 248,62
132	964 319,20	2 675 273,43
133	964 313,60	2 675 298,02
134	964 309,12	2 675 322,65
135	964 303,36	2 675 344,37
136	964 301,99	2 675 349,33
137	964 268,57	2 675 344,93
138	964 257,15	2 675 345,87
139	964 228,27	2 675 341,80
140	964 214,46	2 675 339,92
141	964 182,40	2 675 338,33
142	964 182,92	2 675 334,49
143	964 175,90	2 675 333,36

144	964 174,56	2 675 333,01		
145	964 178,44	2 675 318,71		
146	964 169,42	2 675 316,89		
147	964 129,80	2 675 307,70		
148	964 090,27	2 675 298,78		
149	964 084,88	2 675 294,02		
150	964 091,72	2 675 269,97		
151	964 106,71	2 675 222,25		
152	964 105,48	2 675 221,92		
153	964 087,32	2 675 217,02		
154	964 065,48	2 675 211,76		
155	964 024,50	2 675 202,23		
156	964 016,37	2 675 193,37		
157	964 021,59	2 675 176,22		
158	964 028,20	2 675 154,50		
159	964 000,16	2 675 147,34		
160	963 996,16	2 675 146,22		
161	963 994,34	2 675 150,24		
162	963 992,44	2 675 155,11		
163	963 988,15	2 675 168,21		
164	963 982,68	2 675 184,06		
165	963 979,98	2 675 192,08		
166	963 974,03	2 675 217,49		
167	963 935,58	2 675 208,45		
168	963 936,79	2 675 203,40		
169	963 941,53	2 675 184,37		
170	963 944,22	2 675 172,07		
171	963 947,49	2 675 159,83		
172	963 953,89	2 675 136,44		
173	963 954,35	2 675 135,32		
174	963 921,62	2 675 123,78		
175	963 917,03	2 675 123,36		
176	963 911,43	2 675 123,48		
177	963 893,07	2 675 121,26		
178	963 870,67	2 675 118,55		
179	963 870,02	2 675 122,38		
180	963 830,14	2 675 121,66		
181	963 832,60	2 675 109,26		
182	963 827,10	2 675 108,20		
183	963 833,29	2 675 083,98		
184	963 839,57	2 675 057,01		
185	963 840,34	2 675 053,82		
186	963 844,46	2 675 036,90		
187	963 845,18	2 675 032,94		
188	963 848,47	2 675 015,02		
189	963 854,41	2 674 991,82		
190	963 857,49	2 674 979,71		
191	963 860,48	2 674 967,95		
192	963 864,85	2 674 950,55		
193	963 866,68	2 674 944,85		
194	963 868,27	2 674 939,16		
195	963 839,78	2 674 930,63		
196	963 820,18	2 674 923,14		
197	963 806,95	2 674 909,28		
198	963 790,22	2 674 900,99		
199	963 786,31	2 674 898,75		
200	963 783,14	2 674 914,31		
201	963 784,91	2 674 914,63		
202	963 783,69	2 674 921,10		
203	963 777,72	2 674 924,12		
204	963 784,82	2 674 925,88		
205	963 779,74	2 674 949,33		
206	963 774,62	2 674 973,83		
207	963 769,47	2 674 998,63		
208	963 762,74	2 675 022,47		
209	963 764,25	2 675 023,07		
210	963 758,36	2 675 047,52		
211	963 756,60	2 675 047,10		
212	963 750,01	2 675 071,16		
213	963 747,86	2 675 070,67		
214	963 745,64	2 675 089,08		
215	963 744,75	2 675 098,47		
216	963 707,78	2 675 089,46		
217	963 706,51	2 675 094,41		
218	963 612,50	2 675 070,11		
219	963 614,84	2 675 060,52		
220	963 589,44	2 675 053,22		
221	963 572,53	2 675 048,36		
222	963 571,49	2 675 051,55		
223	963 543,15	2 675 046,91		
224	963 493,12	2 675 038,71		
Таблица образуемой границы земельного участка, поставленного на государственный кадастровый учет как ранее учтенный, требующего уточнения границ и площади				
Кадастровый квартал: 86:12:0302010 86:12:0302011 86:12:0302002		Категория земель: земли населенных пунктов		
№ п/п	Адрес (местоположение) земельного участка	Площадь, кв.м	Периметр, м	Вид разрешенного использования
Сведения об исходном земельном участке				
1.	Ханты-Мансийский автономный округ – Югра, г.Ханты-Мансийск, СОТ «Аграрник», КН 86:12:0302010:198	43 425	–	Для садоводства и огородничества
Сведения об уточненном земельном участке				

1.	Ханты-Мансийский автономный округ – Югра, г.Ханты-Мансийск, ТСН СНТ «Аграрник», КН 86:12:0302010:198	427 174	5 892,13	Ведение садоводства
Земельный участок ТСН СНТ «Аграрник» формируется по наружным границам пограничных участков, поставленных на государственный кадастровый учет				
Таблица земельных участков, поставленных на государственный кадастровый учет				
Кадастровый квартал: 86:12:0302010 86:12:0302011 86:12:0303002		Категория земель: земли населенных пунктов		
№ п/п	Адрес (местоположение) земельного участка (адрес земельного участка помещен согласно сведениям о юридическом лице, внесенным в Единый государственный реестр юридических лиц записью от 18.08.2021)	Площадь, кв.м	Периметр, м	Вид разрешенного использования (согласно приказу Министерства экономического развития Российской Федерации от 10.11.2020 №П/0412)
Сведения о земельных участках				
1.	Ханты-Мансийский автономный округ – Югра, г.Ханты-Мансийск, ТСН СНТ «Аграрник», участок №1, КН 86:12:0302010:4	1 000	130,26	Ведение садоводства
2.	Ханты-Мансийский автономный округ – Югра, г.Ханты-Мансийск, ТСН СНТ «Аграрник», участок №2, КН 86:12:0302010:70	1 000	129,66	Ведение садоводства
3.	Ханты-Мансийский автономный округ – Югра, г.Ханты-Мансийск, ТСН СНТ «Аграрник», участок №3/2, КН 86:12:0302010:187	496	103,23	Ведение садоводства
4.	Ханты-Мансийский автономный округ – Югра, г.Ханты-Мансийск, ТСН СНТ «Аграрник», участок №3/1, КН 86:12:0302010:186	498	103,43	Ведение садоводства
5.	Ханты-Мансийский автономный округ – Югра, г.Ханты-Мансийск, ТСН СНТ «Аграрник», участок №4, КН 86:12:0302010:24	1 000	129,54	Ведение садоводства
6.	Ханты-Мансийский автономный округ – Югра, г.Ханты-Мансийск, ТСН СНТ «Аграрник», участок №5, КН 86:12:0302010:177	1 015	130,51	Ведение садоводства
7.	Ханты-Мансийский автономный округ – Югра, г.Ханты-Мансийск, ТСН СНТ «Аграрник», участок №6, КН 86:12:0302010:144	1 182	138,62	Ведение садоводства
8.	Ханты-Мансийский автономный округ – Югра, г.Ханты-Мансийск, ТСН СНТ «Аграрник», участок №7, КН 86:12:0302010:108	1 008	130,80	Ведение садоводства
9.	Ханты-Мансийский автономный округ – Югра, г.Ханты-Мансийск, ТСН СНТ «Аграрник», участок №8, КН 86:12:0302010:178	1 048	131,69	Ведение садоводства
10.	Ханты-Мансийский автономный округ – Югра, г.Ханты-Мансийск, ТСН СНТ «Аграрник», участок №12, КН 86:12:0302010:230	1 400	150,08	Ведение садоводства

11.	Ханты-Мансийский автономный округ – Югра, г.Ханты-Мансийск, ТСН СНТ «Аграрник», участок №13, КН 86:12:0302010:57	1 001	129,39	Ведение садоводства	24.	Ханты-Мансийский автономный округ – Югра, г.Ханты-Мансийск, ТСН СНТ «Аграрник», участок №45, КН 86:12:0302012:45	820	119,37	Ведение садоводства
12.	Ханты-Мансийский автономный округ – Югра, г.Ханты-Мансийск, ТСН СНТ «Аграрник», участок №14, КН 86:12:0302010:289	1 063	132,27	Ведение садоводства	25.	Ханты-Мансийский автономный округ – Югра, г.Ханты-Мансийск, ТСН СНТ «Аграрник», участок №46, КН 86:12:0302010:232	1 000	129,26	Ведение садоводства
13.	Ханты-Мансийский автономный округ – Югра, г.Ханты-Мансийск, ТСН СНТ «Аграрник», участок №15, КН 86:12:0302010:51	1 000	130,06	Ведение садоводства	26.	Ханты-Мансийский автономный округ – Югра, г.Ханты-Мансийск, ТСН СНТ «Аграрник», участок №46а, КН 86:12:0302010:248	550	100,10	Ведение садоводства
14.	Ханты-Мансийский автономный округ – Югра, г.Ханты-Мансийск, ТСН СНТ «Аграрник», участок №16, КН 86:12:0302010:65	1 001	129,94	Ведение садоводства	27.	Ханты-Мансийский автономный округ – Югра, г.Ханты-Мансийск, ТСН СНТ «Аграрник», участок №47, КН 86:12:0302010:213	1 000	130,24	Ведение садоводства
15.	Ханты-Мансийский автономный округ – Югра, г.Ханты-Мансийск, ТСН СНТ «Аграрник», участок №18, КН 86:12:0302010:222	995	128,37	Ведение садоводства	28.	Ханты-Мансийский автономный округ – Югра, г.Ханты-Мансийск, ТСН СНТ «Аграрник», участок №48, КН 86:12:0302010:142	1 126	136,53	Ведение садоводства
16.	Ханты-Мансийский автономный округ – Югра, г.Ханты-Мансийск, ТСН СНТ «Аграрник», участок №19, КН 86:12:0302010:122	1 000	128,65	Ведение садоводства	29.	Ханты-Мансийский автономный округ – Югра, г.Ханты-Мансийск, ТСН СНТ «Аграрник», участок №49/1, КН 86:12:0302010:311	530	107,10	Ведение садоводства
17.	Ханты-Мансийский автономный округ – Югра, г.Ханты-Мансийск, ТСН СНТ «Аграрник», участок №20, КН 86:12:0302012:20	1 045	132,71	Ведение садоводства	30.	Ханты-Мансийский автономный округ – Югра, г.Ханты-Мансийск, ТСН СНТ «Аграрник», участок №49/2, КН 86:12:0302010:310	530	107,11	Ведение садоводства
18.	Ханты-Мансийский автономный округ – Югра, г.Ханты-Мансийск, ТСН СНТ «Аграрник», участок №26, КН 86:12:0302010:135	1 508	155,79	Ведение садоводства	31.	Ханты-Мансийский автономный округ – Югра, г.Ханты-Мансийск, ТСН СНТ «Аграрник», участок №50, КН 86:12:0302010:171	1 130	136,89	Ведение садоводства
19.	Ханты-Мансийский автономный округ – Югра, г.Ханты-Мансийск, ТСН СНТ «Аграрник», участок №28, КН 86:12:0302010:327	938	125,68	Ведение садоводства	32.	Ханты-Мансийский автономный округ – Югра, г.Ханты-Мансийск, ТСН СНТ «Аграрник», участок №51, КН 86:12:0302010:52	1 000	129,32	Ведение садоводства
20.	Ханты-Мансийский автономный округ – Югра, г.Ханты-Мансийск, ТСН СНТ «Аграрник», участок №29, КН 86:12:0302010:328	939	125,09	Ведение садоводства	33.	Ханты-Мансийский автономный округ – Югра, г.Ханты-Мансийск, ТСН СНТ «Аграрник», участок №53, КН 86:12:0302010:347	1 012	129,96	Ведение садоводства
21.	Ханты-Мансийский автономный округ – Югра, г.Ханты-Мансийск, ТСН СНТ «Аграрник», участок №30, КН 86:12:0302010:176	958	126,00	Ведение садоводства	34.	Ханты-Мансийский автономный округ – Югра, г.Ханты-Мансийск, ТСН СНТ «Аграрник», участок №55, КН 86:12:0302010:141	1 000	128,06	Ведение садоводства
22.	Ханты-Мансийский автономный округ – Югра, г.Ханты-Мансийск, ТСН СНТ «Аграрник», участок №39, КН 86:12:0302010:49	1 019	131,60	Ведение садоводства	35.	Ханты-Мансийский автономный округ – Югра, г.Ханты-Мансийск, ТСН СНТ «Аграрник», участок №56, КН 86:12:0302010:79	1 000	128,05	Ведение садоводства
23.	Ханты-Мансийский автономный округ – Югра, г.Ханты-Мансийск, ТСН СНТ «Аграрник», участок №41, КН 86:12:0302010:102	1 017	131,87	Ведение садоводства	36.	Ханты-Мансийский автономный округ – Югра, г.Ханты-Мансийск, ТСН СНТ «Аграрник», участок №57, КН 86:12:0302010:240	1 013	129,11	Ведение садоводства

37.	Ханты-Мансийский автономный округ – Югра, г.Ханты-Мансийск, ТСН СНТ «Аграрник», участок №58, КН 86:12:0302010:31	1 000	129,88	Ведение садоводства	50.	Ханты-Мансийский автономный округ – Югра, г.Ханты-Мансийск, ТСН СНТ «Аграрник», участок №78, КН 86:12:0302010:45	1 500	155,11	Ведение садоводства
38.	Ханты-Мансийский автономный округ – Югра, г.Ханты-Мансийск, ТСН СНТ «Аграрник», участок №59, КН 86:12:0302010:98	1 091	135,31	Ведение садоводства	51.	Ханты-Мансийский автономный округ – Югра, г.Ханты-Мансийск, ТСН СНТ «Аграрник», участок №79, КН 86:12:0302010:334	700	112,48	Ведение садоводства
39.	Ханты-Мансийский автономный округ – Югра, г.Ханты-Мансийск, ТСН СНТ «Аграрник», участок №61, КН 86:12:0302010:139	1 124	137,94	Ведение садоводства	52.	Ханты-Мансийский автономный округ – Югра, г.Ханты-Мансийск, ТСН СНТ «Аграрник», участок №79а, КН 86:12:0302010:333	800	117,62	Ведение садоводства
40.	Ханты-Мансийский автономный округ – Югра, г.Ханты-Мансийск, ТСН СНТ «Аграрник», участок №63, КН 86:12:0302010:22	1 000	130,06	Ведение садоводства	53.	Ханты-Мансийский автономный округ – Югра, г.Ханты-Мансийск, ТСН СНТ «Аграрник», участок №80/1, КН 86:12:0302010:13	750	117,43	Ведение садоводства
41.	Ханты-Мансийский автономный округ – Югра, г.Ханты-Мансийск, ТСН СНТ «Аграрник», участок №66, КН 86:12:0302010:48	1 000	131,70	Ведение садоводства	54.	Ханты-Мансийский автономный округ – Югра, г.Ханты-Мансийск, ТСН СНТ «Аграрник», участок №80/2, КН 86:12:0302010:14	750	117,84	Ведение садоводства
42.	Ханты-Мансийский автономный округ – Югра, г.Ханты-Мансийск, ТСН СНТ «Аграрник», участок №67, КН 86:12:0302010:9	1 000	130,34	Ведение садоводства	55.	Ханты-Мансийский автономный округ – Югра, г.Ханты-Мансийск, ТСН СНТ «Аграрник», участок №81, КН 86:12:0302010:126	1 024	131,61	Ведение садоводства
43.	Ханты-Мансийский автономный округ – Югра, г.Ханты-Мансийск, ТСН СНТ «Аграрник», участок №70, КН 86:12:0302010:158	1 046	131,79	Ведение садоводства	56.	Ханты-Мансийский автономный округ – Югра, г.Ханты-Мансийск, ТСН СНТ «Аграрник», участок №82, КН 86:12:0302010:128	914	125,34	Ведение садоводства
44.	Ханты-Мансийский автономный округ – Югра, г.Ханты-Мансийск, ТСН СНТ «Аграрник», участок №71, КН 86:12:0302010:124	1 020	130,18	Ведение садоводства	57.	Ханты-Мансийский автономный округ – Югра, г.Ханты-Мансийск, ТСН СНТ «Аграрник», участок №84, КН 86:12:0302010:534	1 142	139,22	Ведение садоводства
45.	Ханты-Мансийский автономный округ – Югра, г.Ханты-Мансийск, ТСН СНТ «Аграрник», участок №72, КН 86:12:0302010:535	939	123,96	Ведение садоводства	58.	Ханты-Мансийский автономный округ – Югра, г.Ханты-Мансийск, ТСН СНТ «Аграрник», участок №85, КН 86:12:0302010:129	1 148	138,75	Ведение садоводства
46.	Ханты-Мансийский автономный округ – Югра, г.Ханты-Мансийск, ТСН СНТ «Аграрник», участок №73, КН 86:12:0302010:119	930	123,49	Ведение садоводства	59.	Ханты-Мансийский автономный округ – Югра, г.Ханты-Мансийск, ТСН СНТ «Аграрник», участок №88, КН 86:12:0302010:86	1 148	135,25	Ведение садоводства
47.	Ханты-Мансийский автономный округ – Югра, г.Ханты-Мансийск, ТСН СНТ «Аграрник», участок №74, КН 86:12:0302010:169	1 030	133,01	Ведение садоводства	60.	Ханты-Мансийский автономный округ – Югра, г.Ханты-Мансийск, ТСН СНТ «Аграрник», участок №89, КН 86:12:0000000:7475	1 442	153,54	Ведение садоводства
48.	Ханты-Мансийский автономный округ – Югра, г.Ханты-Мансийск, ТСН СНТ «Аграрник», участок №75, КН 86:12:0302001:129	1 029	131,86	Ведение садоводства	61.	Ханты-Мансийский автономный округ – Югра, г.Ханты-Мансийск, ТСН СНТ «Аграрник», участок №90, КН 86:12:0302010:43	1 500	154,86	Ведение садоводства
49.	Ханты-Мансийский автономный округ – Югра, г.Ханты-Мансийск, ТСН СНТ «Аграрник», участок №76, КН 86:12:0302010:155	1 055	133,69	Ведение садоводства	62.	Ханты-Мансийский автономный округ – Югра, г.Ханты-Мансийск, ТСН СНТ «Аграрник», участок №91, КН 86:12:0302010:148	1 500	157,70	Ведение садоводства

63.	Ханты-Мансийский автономный округ – Югра, г.Ханты-Мансийск, ТСН СНТ «Аграрник», участок №93, КН 86:12:0302010:83	987	129,11	Ведение садоводства	76.	Ханты-Мансийский автономный округ – Югра, г.Ханты-Мансийск, ТСН СНТ «Аграрник», участок №108, КН 86:12:0302010:137	1 052	132,76	Ведение садоводства
64.	Ханты-Мансийский автономный округ – Югра, г.Ханты-Мансийск, ТСН СНТ «Аграрник», участок №94, КН 86:12:0302010:1	1 000	130,24	Ведение садоводства	77.	Ханты-Мансийский автономный округ – Югра, г.Ханты-Мансийск, ТСН СНТ «Аграрник», участок №111, КН 86:12:0302010:152	1 000	127,43	Ведение садоводства
65.	Ханты-Мансийский автономный округ – Югра, г.Ханты-Мансийск, ТСН СНТ «Аграрник», участок №95, КН 86:12:0302010:85	1 030	132,03	Ведение садоводства	78.	Ханты-Мансийский автономный округ – Югра, г.Ханты-Мансийск, ТСН СНТ «Аграрник», участок №112 (уч. №2), КН 86:12:0302010:245	500	107,14	Ведение садоводства
66.	Ханты-Мансийский автономный округ – Югра, г.Ханты-Мансийск, ТСН СНТ «Аграрник», участок №96, КН 86:12:0302010:159	1 064	134,03	Ведение садоводства	79.	Ханты-Мансийский автономный округ – Югра, г.Ханты-Мансийск, ТСН СНТ «Аграрник», участок №113, КН 86:12:0302010:121	1 000	129,60	Ведение садоводства
67.	Ханты-Мансийский автономный округ – Югра, г.Ханты-Мансийск, ТСН СНТ «Аграрник», участок №97, КН 86:12:0302010:117	1 062	133,82	Ведение садоводства	80.	Ханты-Мансийский автономный округ – Югра, г.Ханты-Мансийск, ТСН СНТ «Аграрник», участок №115, КН 86:12:0302010:172	1 013	133,45	Ведение садоводства
68.	Ханты-Мансийский автономный округ – Югра, г.Ханты-Мансийск, ТСН СНТ «Аграрник», участок №100/1, КН 86:12:0302010:295	600	101,88	Ведение садоводства	81.	Ханты-Мансийский автономный округ – Югра, г.Ханты-Мансийск, ТСН СНТ «Аграрник», участок №117, КН 86:12:0302010:181	1 000	131,69	Ведение садоводства
69.	Ханты-Мансийский автономный округ – Югра, г.Ханты-Мансийск, ТСН СНТ «Аграрник», участок №100/1а КН 86:12:0302010:296	451	92,78	Ведение садоводства	82.	Ханты-Мансийский автономный округ – Югра, г.Ханты-Мансийск, ТСН СНТ «Аграрник», участок №118, КН 86:12:0302010:116	1 500	154,25	Ведение садоводства
70.	Ханты-Мансийский автономный округ – Югра, г.Ханты-Мансийск, ТСН СНТ «Аграрник», участок №100/2, КН 86:12:0302010:192	450	92,68	Ведение садоводства	83.	Ханты-Мансийский автономный округ – Югра, г.Ханты-Мансийск, ТСН СНТ «Аграрник», участок №119, КН 86:12:0302010:105	1 000	130,94	Ведение садоводства
71.	Ханты-Мансийский автономный округ – Югра, г.Ханты-Мансийск, ТСН СНТ «Аграрник», участок №103, КН 86:12:0302010:291	500	90,00	Ведение садоводства	84.	Ханты-Мансийский автономный округ – Югра, г.Ханты-Мансийск, ТСН СНТ «Аграрник», участок №120, КН 86:12:0302010:133	1 067	134,76	Ведение садоводства
72.	Ханты-Мансийский автономный округ – Югра, г.Ханты-Мансийск, ТСН СНТ «Аграрник», участок №103/1, КН 86:12:0302010:290	500	89,99	Ведение садоводства	85.	Ханты-Мансийский автономный округ – Югра, г.Ханты-Мансийск, ТСН СНТ «Аграрник», участок №127, КН 86:12:0302010:111	1 002	127,73	Ведение садоводства
73.	Ханты-Мансийский автономный округ – Югра, г.Ханты-Мансийск, ТСН СНТ «Аграрник», участок №105, КН 86:12:0302010:163	1 000	128,82	Ведение садоводства	86.	Ханты-Мансийский автономный округ – Югра, г.Ханты-Мансийск, ТСН СНТ «Аграрник», участок №130, КН 86:12:0302010:93	1 094	131,33	Ведение садоводства
74.	Ханты-Мансийский автономный округ – Югра, г.Ханты-Мансийск, ТСН СНТ «Аграрник», участок №106, КН 86:12:0302010:63	1 000	129,12	Ведение садоводства	87.	Ханты-Мансийский автономный округ – Югра, г.Ханты-Мансийск, ТСН СНТ «Аграрник», участок №131, КН 86:12:0302010:94	1 037	133,08	Ведение садоводства
75.	Ханты-Мансийский автономный округ – Югра, г.Ханты-Мансийск, ТСН СНТ «Аграрник», участок №107, КН 86:12:0302010:100	1 006	129,90	Ведение садоводства	88.	Ханты-Мансийский автономный округ – Югра, г.Ханты-Мансийск, ТСН СНТ «Аграрник», участок №132, КН 86:12:0302010:19	1 500	168,90	Ведение садоводства

89.	Ханты-Мансийский автономный округ – Югра, г.Ханты-Мансийск, ТСН СНТ «Аграрник», участок №133, КН 86:12:0302010:8	1 510	166,38	Ведение садоводства	102.	Ханты-Мансийский автономный округ – Югра, г.Ханты-Мансийск, ТСН СНТ «Аграрник», участок №152, КН 86:12:0302010:11	1 000	130,06	Ведение садоводства
90.	Ханты-Мансийский автономный округ – Югра, г.Ханты-Мансийск, ТСН СНТ «Аграрник», участок №134, КН 86:12:0302010:6	1 500	167,84	Ведение садоводства	103.	Ханты-Мансийский автономный округ – Югра, г.Ханты-Мансийск, ТСН СНТ «Аграрник», участок №153, КН 86:12:0302010:90	1 001	129,30	Ведение садоводства
91.	Ханты-Мансийский автономный округ – Югра, г.Ханты-Мансийск, ТСН СНТ «Аграрник», участок №136, КН 86:12:0302010:114	1 400	156,89	Ведение садоводства	104.	Ханты-Мансийский автономный округ – Югра, г.Ханты-Мансийск, ТСН СНТ «Аграрник», участок №154, КН 86:12:0302010:92	992	127,32	Ведение садоводства
92.	Ханты-Мансийский автономный округ – Югра, г.Ханты-Мансийск, ТСН СНТ «Аграрник», участок №137, КН 86:12:0302010:151	1 188	139,53	Ведение садоводства	105.	Ханты-Мансийский автономный округ – Югра, г.Ханты-Мансийск, ТСН СНТ «Аграрник», участок №155, КН 86:12:0302010:74	992,8	129,34	Ведение садоводства
93.	Ханты-Мансийский автономный округ – Югра, г.Ханты-Мансийск, ТСН СНТ «Аграрник», участок №142, КН 86:12:0302010:2	1 000	130,25	Ведение садоводства	106.	Ханты-Мансийский автономный округ – Югра, г.Ханты-Мансийск, ТСН СНТ «Аграрник», участок №156, КН 86:12:0302010:294	1 500	166,14	Ведение садоводства
94.	Ханты-Мансийский автономный округ – Югра, г.Ханты-Мансийск, ТСН СНТ «Аграрник», участок №143, КН 86:12:0302010:200	1 054	130,49	Ведение садоводства	107.	Ханты-Мансийский автономный округ – Югра, г.Ханты-Мансийск, ТСН СНТ «Аграрник», участок №159, КН 86:12:0302010:143	1 250	138,37	Ведение садоводства
95.	Ханты-Мансийский автономный округ – Югра, г.Ханты-Мансийск, ТСН СНТ «Аграрник», участок №144, КН 86:12:0302010:132	1 000	131,74	Ведение садоводства	108.	Ханты-Мансийский автономный округ – Югра, г.Ханты-Мансийск, ТСН СНТ «Аграрник», участок №160, КН 86:12:0302010:54	1 010	131,02	Ведение садоводства
96.	Ханты-Мансийский автономный округ – Югра, г.Ханты-Мансийск, ТСН СНТ «Аграрник», участок №145, КН 86:12:0302010:110	1 200	144,14	Ведение садоводства	109.	Ханты-Мансийский автономный округ – Югра, г.Ханты-Мансийск, ТСН СНТ «Аграрник», участок №161 (уч. №1), КН 86:12:0302010:61	503	105,86	Ведение садоводства
97.	Ханты-Мансийский автономный округ – Югра, г.Ханты-Мансийск, ТСН СНТ «Аграрник», участок №146, КН 86:12:0302010:81	1 311	144,68	Ведение садоводства	110.	Ханты-Мансийский автономный округ – Югра, г.Ханты-Мансийск, ТСН СНТ «Аграрник», участок №161-2, КН 86:12:0302010:64	502	106,13	Ведение садоводства
98.	Ханты-Мансийский автономный округ – Югра, г.Ханты-Мансийск, ТСН СНТ «Аграрник», участок №149, КН 86:12:0302010:84	1 021	131,47	Ведение садоводства	111.	Ханты-Мансийский автономный округ – Югра, г.Ханты-Мансийск, ТСН СНТ «Аграрник», участок №163, КН 86:12:0302010:75	981	128,73	Ведение садоводства
99.	Ханты-Мансийский автономный округ – Югра, г.Ханты-Мансийск, ТСН СНТ «Аграрник», участок №150/1, КН 86:12:0302010:482	534	108,82	Ведение садоводства	112.	Ханты-Мансийский автономный округ – Югра, г.Ханты-Мансийск, ТСН СНТ «Аграрник», участок №164, КН 86:12:0302010:123	998	128,97	Ведение садоводства
100.	Ханты-Мансийский автономный округ – Югра, г.Ханты-Мансийск, ТСН СНТ «Аграрник», участок №150/2, КН 86:12:0302010:483	533	107,51	Ведение садоводства	113.	Ханты-Мансийский автономный округ – Югра, г.Ханты-Мансийск, ТСН СНТ «Аграрник», участок №165, КН 86:12:0302010:104	965	126,76	Ведение садоводства
101.	Ханты-Мансийский автономный округ – Югра, г.Ханты-Мансийск, ТСН СНТ «Аграрник», участок №151, КН 86:12:0302010:156	1 004	130,56	Ведение садоводства	114.	Ханты-Мансийский автономный округ – Югра, г.Ханты-Мансийск, ТСН СНТ «Аграрник», участок №166, КН 86:12:0302010:113	1 043	131,64	Ведение садоводства

115.	Ханты-Мансийский автономный округ – Югра, г.Ханты-Мансийск, ТСН СНТ «Аграрник», участок №167, КН 86:12:0302010:162	1 500	155,31	Ведение садоводства	128.	Ханты-Мансийский автономный округ – Югра, г.Ханты-Мансийск, ТСН СНТ «Аграрник», участок №194, КН 86:12:0302010:21	1 000	129,60	Ведение садоводства
116.	Ханты-Мансийский автономный округ – Югра, г.Ханты-Мансийск, ТСН СНТ «Аграрник», участок №170, КН 86:12:0302010:261	1 000	130,33	Ведение садоводства	129.	Ханты-Мансийский автономный округ – Югра, г.Ханты-Мансийск, ТСН СНТ «Аграрник», участок №196, КН 86:12:0302010:89	1 000	133,74	Ведение садоводства
117.	Ханты-Мансийский автономный округ – Югра, г.Ханты-Мансийск, ТСН СНТ «Аграрник», участок №171, КН 86:12:0302010:464	500	105,14	Ведение садоводства	130.	Ханты-Мансийский автономный округ – Югра, г.Ханты-Мансийск, ТСН СНТ «Аграрник», участок №197, КН 86:12:0302010:233	1 003	133,82	Ведение садоводства
118.	Ханты-Мансийский автономный округ – Югра, г.Ханты-Мансийск, ТСН СНТ «Аграрник», участок №171/1, КН 86:12:0302010:465	501	105,06	Ведение садоводства	131.	Ханты-Мансийский автономный округ – Югра, г.Ханты-Мансийск, ТСН СНТ «Аграрник», участок №199, КН 86:12:0302010:166	1 000	134,05	Ведение садоводства
119.	Ханты-Мансийский автономный округ – Югра, г.Ханты-Мансийск, ТСН СНТ «Аграрник», участок №172, КН 86:12:0302010:38	1 000	130,15	Ведение садоводства	132.	Ханты-Мансийский автономный округ – Югра, г.Ханты-Мансийск, ТСН СНТ «Аграрник», участок №200, КН 86:12:0302010:211	1 000	133,53	Ведение садоводства
120.	Ханты-Мансийский автономный округ – Югра, г.Ханты-Мансийск, ТСН СНТ «Аграрник», участок №176, КН 86:12:0302012:147	1 343	154,47	Ведение садоводства	133.	Ханты-Мансийский автономный округ – Югра, г.Ханты-Мансийск, ТСН СНТ «Аграрник», участок №203, КН 86:12:0302010:544	900	129,84	Ведение садоводства
121.	Ханты-Мансийский автономный округ – Югра, г.Ханты-Мансийск, ТСН СНТ «Аграрник», участок №177, КН 86:12:0302010:138	1 003	131,69	Ведение садоводства	134.	Ханты-Мансийский автономный округ – Югра, г.Ханты-Мансийск, ТСН СНТ «Аграрник», участок №204, КН 86:12:0302010:180	1 141	140,39	Ведение садоводства
122.	Ханты-Мансийский автономный округ – Югра, г.Ханты-Мансийск, ТСН СНТ «Аграрник», участок №182, КН 86:12:0302010:125	1 183	139,18	Ведение садоводства	135.	Ханты-Мансийский автономный округ – Югра, г.Ханты-Мансийск, ТСН СНТ «Аграрник», участок №207, КН 86:12:0302010:195	1 009	134,46	Ведение садоводства
123.	Ханты-Мансийский автономный округ – Югра, г.Ханты-Мансийск, ТСН СНТ «Аграрник», участок №183, КН 86:12:0302010:493	500	106,61	Ведение садоводства	136.	Ханты-Мансийский автономный округ – Югра, г.Ханты-Мансийск, ТСН СНТ «Аграрник», участок №208, КН 86:12:0302010:134	1 008	134,46	Ведение садоводства
124.	Ханты-Мансийский автономный округ – Югра, г.Ханты-Мансийск, ТСН СНТ «Аграрник», участок №184, КН 86:12:0302010:494	1 501	155,07	Ведение садоводства	137.	Ханты-Мансийский автономный округ – Югра, г.Ханты-Мансийск, ТСН СНТ «Аграрник», участок №209, КН 86:12:0302010:204	1 000	134,06	Ведение садоводства
125.	Ханты-Мансийский автономный округ – Югра, г.Ханты-Мансийск, ТСН СНТ «Аграрник», участок №186, КН 86:12:0302010:62	1 000	129,98	Ведение садоводства	138.	Ханты-Мансийский автономный округ – Югра, г.Ханты-Мансийск, ТСН СНТ «Аграрник», участки №213, №214, КН 86:12:0302010:315	2 131	187,62	Ведение садоводства
126.	Ханты-Мансийский автономный округ – Югра, г.Ханты-Мансийск, ТСН СНТ «Аграрник», участок №187, КН 86:12:0302010:68	1 000	129,61	Ведение садоводства	139.	Ханты-Мансийский автономный округ – Югра, г.Ханты-Мансийск, ТСН СНТ «Аграрник», участок №218а, КН 86:12:0302010:235	1 000	130,44	Ведение садоводства
127.	Ханты-Мансийский автономный округ – Югра, г.Ханты-Мансийск, ТСН СНТ «Аграрник», участок №193, КН 86:12:0302011:9	1 016	131,16	Ведение садоводства	140.	Ханты-Мансийский автономный округ – Югра, г.Ханты-Мансийск, ТСН СНТ «Аграрник», участок №219, КН 86:12:0302010:76	934	122,67	Ведение садоводства

141.	Ханты-Мансийский автономный округ – Югра, г.Ханты-Мансийск, ТСН СНТ «Аграрник», участок №221, КН 86:12:0302010:99	984	128,76	Ведение садоводства
142.	Ханты-Мансийский автономный округ – Югра, г.Ханты-Мансийск, ТСН СНТ «Аграрник», участок №223, КН 86:12:0302010:91	980	127,93	Ведение садоводства
143.	Ханты-Мансийский автономный округ – Югра, г.Ханты-Мансийск, ТСН СНТ «Аграрник», участок №224, КН 86:12:0302010:241	1 000	130,06	Ведение садоводства
144.	Ханты-Мансийский автономный округ – Югра, г.Ханты-Мансийск, ТСН СНТ «Аграрник», участок №225, КН 86:12:0302010:95	950	125,62	Ведение садоводства
145.	Ханты-Мансийский автономный округ – Югра, г.Ханты-Мансийск, ТСН СНТ «Аграрник», участок №226, КН 86:12:0302010:147	1 000	130,55	Ведение садоводства
146.	Ханты-Мансийский автономный округ – Югра, г.Ханты-Мансийск, ТСН СНТ «Аграрник», участок №233, КН 86:12:0302010:112	977	132,84	Ведение садоводства
147.	Ханты-Мансийский автономный округ – Югра, г.Ханты-Мансийск, ТСН СНТ «Аграрник», участок №234, КН 86:12:0302010:149	1 065	133,76	Ведение садоводства
148.	Ханты-Мансийский автономный округ – Югра, г.Ханты-Мансийск, ТСН СНТ «Аграрник», участок №235, КН 86:12:0302010:88	1 020	141,45	Ведение садоводства
149.	Ханты-Мансийский автономный округ – Югра, г.Ханты-Мансийск, ТСН СНТ «Аграрник», участок №236, КН 86:12:0302010:35	1 000	129,52	Ведение садоводства
150.	Ханты-Мансийский автономный округ – Югра, г.Ханты-Мансийск, ТСН СНТ «Аграрник», участок №237, КН 86:12:0302010:242	1 000	130,28	Ведение садоводства
151.	Ханты-Мансийский автономный округ – Югра, г.Ханты-Мансийск, ТСН СНТ «Аграрник», участок №239, КН 86:12:0302010:264	1 013	131,52	Ведение садоводства
152.	Ханты-Мансийский автономный округ – Югра, г.Ханты-Мансийск, ТСН СНТ «Аграрник», участок №245, КН 86:12:0302010:145	967	128,31	Ведение садоводства
153.	Ханты-Мансийский автономный округ – Югра, г.Ханты-Мансийск, ТСН СНТ «Аграрник», участок №246, КН 86:12:0302010:140	1 000	129,01	Ведение садоводства

154.	Ханты-Мансийский автономный округ – Югра, г.Ханты-Мансийск, ТСН СНТ «Аграрник», участок №247, КН 86:12:0302010:153	932	124,46	Ведение садоводства
155.	Ханты-Мансийский автономный округ – Югра, г.Ханты-Мансийск, ТСН СНТ «Аграрник», участок №248, КН 86:12:0302010:150	1 000	130,33	Ведение садоводства
156.	Ханты-Мансийский автономный округ – Югра, г.Ханты-Мансийск, ТСН СНТ «Аграрник», участок №249, КН 86:12:0302010:219	1 025	131,21	Ведение садоводства
157.	Ханты-Мансийский автономный округ – Югра, г.Ханты-Мансийск, ТСН СНТ «Аграрник», участок №250, КН 86:12:0302010:214	1 000	128,76	Ведение садоводства
158.	Ханты-Мансийский автономный округ – Югра, г.Ханты-Мансийск, ТСН СНТ «Аграрник», участок №259, КН 86:12:0302010:165	1 000	130,02	Ведение садоводства
159.	Ханты-Мансийский автономный округ – Югра, г.Ханты-Мансийск, ТСН СНТ «Аграрник», участок №261, КН 86:12:0302010:7	1 000	130,08	Ведение садоводства
160.	Ханты-Мансийский автономный округ – Югра, г.Ханты-Мансийск, ТСН СНТ «Аграрник», участок №262, КН 86:12:0302010:239	1 000	131,86	Ведение садоводства
161.	Ханты-Мансийский автономный округ – Югра, г.Ханты-Мансийск, ТСН СНТ «Аграрник», участок №263, КН 86:12:0302010:238	1 000	131,42	Ведение садоводства
162.	Ханты-Мансийский автономный округ – Югра, г.Ханты-Мансийск, ТСН СНТ «Аграрник», участок №264, КН 86:12:0302010:236	1 000	132,07	Ведение садоводства
163.	Ханты-Мансийский автономный округ – Югра, г.Ханты-Мансийск, ТСН СНТ «Аграрник», участок №265, КН 86:12:0302010:237	1 000	133,13	Ведение садоводства

Таблица точек земельных участков, вновь образуемых путем перераспределения исходных земельных участков и земель, государственная собственность на которые не разграничена

№ участка	№ точки	X	Y
Уч. №10	1	964 405,26	2 674 733,96
	2	964 366,18	2 674 724,17
	3	964 365,95	2 674 725,05
	4	964 360,21	2 674 747,87
	5	964 359,47	2 674 750,95
	6	964 398,60	2 674 760,10
Уч. №17	1	964 315,97	2 674 762,18
	2	964 354,42	2 674 772,00
	3	964 353,45	2 674 775,85
	4	964 346,25	2 674 797,90
	5	964 343,97	2 674 804,89
	6	964 326,62	2 674 798,78
	7	964 312,45	2 674 792,91
	8	964 309,60	2 674 788,52
Уч. №21	1	964 308,96	2 674 760,25
	2	964 270,92	2 674 746,94
	3	964 265,20	2 674 770,73
	4	964 264,48	2 674 773,51
	5	964 288,66	2 674 783,80
	6	964 302,07	2 674 789,04
	7	964 303,27	2 674 784,93

Уч. №23	1	964 253,60	2 674 644,85	Уч. №646	1	964 343,71	2 674 902,65	
	2	964 256,63	2 674 645,61		2	964 340,92	2 674 910,06	
	3	964 260,11	2 674 645,74		3	964 328,42	2 674 943,42	
	4	964 290,39	2 674 651,45		4	964 353,06	2 674 947,63	
	5	964 297,10	2 674 652,59		5	964 360,80	2 674 919,45	
	6	964 292,82	2 674 671,42		6	964 362,84	2 674 913,32	
	7	964 291,74	2 674 676,14		Уч. №64	1	964 343,71	2 674 902,65
	8	964 290,95	2 674 680,10			2	964 340,92	2 674 910,06
	9	964 290,65	2 674 679,96			3	964 328,42	2 674 943,42
	10	964 284,17	2 674 678,44			4	964 311,10	2 674 940,47
	11	964 266,12	2 674 674,20			5	964 313,87	2 674 929,43
	12	964 247,88	2 674 670,11			6	964 321,12	2 674 900,71
			7	964 323,52		2 674 891,26		
Уч. №27	1	964 217,86	2 674 604,15	Уч. №65	1	964 331,76	2 675 027,93	
	2	964 257,22	2 674 612,30		2	964 293,86	2 675 018,34	
	3	964 248,24	2 674 643,50		3	964 299,88	2 674 993,72	
	4	964 210,00	2 674 636,53		4	964 300,14	2 674 992,68	
	5	964 210,00	2 674 636,20		5	964 332,06	2 674 998,90	
	6	964 211,68	2 674 628,00		6	964 332,43	2 674 997,31	
	7	964 213,52	2 674 618,58		7	964 339,30	2 674 998,96	
	8	964 214,88	2 674 611,35		8	964 338,22	2 675 003,12	
	9	964 216,12	2 674 603,85	Уч. №68	1	964 320,22	2 675 077,27	
Уч. №31	1	964 193,61	2 674 708,56		2	964 281,60	2 675 068,06	
	2	964 192,18	2 674 708,11		3	964 278,85	2 675 080,85	
	3	964 185,39	2 674 732,18		4	964 275,56	2 675 096,26	
	4	964 184,12	2 674 736,80		5	964 311,45	2 675 101,74	
	5	964 198,54	2 674 743,09		6	964 314,67	2 675 102,17	
	6	964 221,06	2 674 752,20	Уч. №69	1	964 270,03	2 675 116,24	
	7	964 223,26	2 674 743,54		2	964 272,02	2 675 108,47	
	8	964 229,38	2 674 717,84		3	964 274,90	2 675 099,32	
Уч. №32	1	964 185,39	2 674 632,18		4	964 275,56	2 675 096,26	
	2	964 195,73	2 674 633,83		5	964 311,45	2 675 101,74	
	3	964 197,78	2 674 634,21		6	964 314,67	2 675 102,17	
	4	964 209,34	2 674 636,23		7	964 308,23	2 675 127,26	
	5	964 210,00	2 674 636,20		8	964 307,66	2 675 127,20	
	6	964 211,68	2 674 628,00		9	964 295,56	2 675 125,79	
	7	964 213,52	2 674 618,58		10	964 284,66	2 675 124,29	
	8	964 214,88	2 674 611,35		11	964 276,27	2 675 122,91	
	9	964 216,12	2 674 603,85		12	964 268,86	2 675 123,28	
	10	964 177,78	2 674 596,44		13	964 268,36	2 675 123,19	
	11	964 175,73	2 674 605,37		14	964 269,04	2 675 120,29	
	12	964 170,04	2 674 628,95	Уч. №80/1a	1	964 248,80	2 675 036,21	
	13	964 172,71	2 674 629,73		2	964 251,49	2 675 036,68	
Уч. №33	1	964 170,57	2 674 637,80		3	964 286,82	2 675 043,96	
	2	964 196,34	2 674 642,29		4	964 285,22	2 675 051,51	
	3	964 197,78	2 674 634,21		5	964 282,92	2 675 062,44	
	4	964 209,34	2 674 636,23		6	964 244,08	2 675 054,52	
	5	964 210,00	2 674 636,20		7	964 246,18	2 675 045,09	
	6	964 210,00	2 674 636,53	Уч. №83	1	964 223,86	2 675 138,67	
	7	964 208,24	2 674 644,34		2	964 262,35	2 675 146,22	
	8	964 199,54	2 674 683,35		3	964 262,32	2 675 146,53	
	9	964 199,26	2 674 683,24		4	964 262,17	2 675 147,12	
	10	964 161,67	2 674 667,78		5	964 262,19	2 675 147,12	
Уч. №35	1	964 153,94	2 674 696,43		6	964 261,84	2 675 149,45	
	2	964 192,18	2 674 708,11		7	964 260,36	2 675 155,77	
	3	964 185,39	2 674 732,18		8	964 256,08	2 675 171,67	
	4	964 184,12	2 674 736,80		9	964 241,94	2 675 168,70	
	5	964 147,32	2 674 720,78		10	964 237,89	2 675 168,05	
Уч. №42	1	964 084,80	2 674 603,56		11	964 234,77	2 675 167,10	
	2	964 084,36	2 674 603,42		12	964 217,46	2 675 163,45	
	3	964 074,86	2 674 600,61		13	964 221,81	2 675 146,01	
	4	964 051,93	2 674 594,97	Уч. №87	1	964 195,12	2 675 244,35	
	5	964 044,66	2 674 592,87		2	964 196,26	2 675 244,85	
	6	964 042,51	2 674 602,59		3	964 234,13	2 675 255,49	
	7	964 039,74	2 674 616,65		4	964 230,07	2 675 273,11	
	8	964 054,84	2 674 620,68		5	964 228,68	2 675 279,93	
	9	964 064,12	2 674 623,33		6	964 193,13	2 675 270,52	
	10	964 076,22	2 674 626,77		7	964 190,18	2 675 269,73	
	11	964 078,71	2 674 627,48		8	964 190,94	2 675 263,39	
Уч. №43	1	964 053,97	2 674 647,82	Уч. №92	1	964 222,50	2 675 117,54	
	2	964 032,56	2 674 643,07		2	964 214,92	2 675 115,48	
	3	964 022,22	2 674 639,76		3	964 196,04	2 675 102,10	
	4	964 025,06	2 674 628,74		4	964 180,89	2 675 098,36	
	5	964 030,84	2 674 630,37		5	964 201,54	2 675 077,17	
	6	964 035,16	2 674 615,19		6	964 230,49	2 675 083,70	
	7	964 039,74	2 674 616,65		7	964 229,14	2 675 089,59	
	8	964 054,84	2 674 620,68	Уч. №92/1	1	964 222,50	2 675 117,54	
	9	964 064,12	2 674 623,33		2	964 214,92	2 675 115,48	
	10	964 076,22	2 674 626,77		3	964 196,04	2 675 102,10	
	11	964 078,71	2 674 627,48		4	964 180,89	2 675 098,36	
	12	964 072,49	2 674 651,75		5	964 170,07	2 675 115,34	
	13	964 069,36	2 674 651,03		6	964 165,69	2 675 126,66	
Уч. №44	1	964 069,36	2 674 651,03		7	964 179,38	2 675 127,31	
	2	964 053,97	2 674 647,82		8	964 197,59	2 675 132,04	
	3	964 032,56	2 674 643,07		9	964 217,82	2 675 137,28	
	4	964 030,25	2 674 659,85	Уч. №98	1	964 176,46	2 675 291,57	
	5	964 029,90	2 674 662,41		2	964 175,72	2 675 291,33	
	6	964 028,78	2 674 670,47		3	964 170,02	2 675 290,01	
	7	964 062,58	2 674 678,21		4	964 168,38	2 675 289,66	
	8	964 065,82	2 674 678,99		5	964 164,66	2 675 288,60	
	9	964 072,49	2 674 651,75		6	964 150,85	2 675 285,35	
Уч. №52	1	964 343,73	2 675 000,34		7	964 135,58	2 675 282,02	
	2	964 343,84	2 675 000,38		8	964 138,50	2 675 270,10	
	3	964 344,86	2 675 000,70		9	964 141,89	2 675 257,68	
	4	964 382,18	2 675 010,50		10	964 163,66	2 675 263,06	
	5	964 389,15	2 674 985,72		11	964 182,48	2 675 267,63	
	6	964 391,87	2 674 975,90		12	964 182,62	2 675 268,14	
	7	964 353,48	2 674 965,28					
	8	964 347,78	2 674 984,41					

Уч. №99	1	964 176,46	2 675 291,57	Уч. №138	1	964 060,16	2 674 881,39
	2	964 175,72	2 675 291,33		2	964 062,93	2 674 882,04
	3	964 170,02	2 675 290,01		3	964 063,52	2 674 882,19
	4	964 168,38	2 675 289,66		4	964 066,05	2 674 872,48
	5	964 164,66	2 675 288,60		5	964 070,19	2 674 856,77
	6	964 150,85	2 675 285,35		6	964 065,92	2 674 856,02
	7	964 135,58	2 675 282,02		7	964 063,44	2 674 855,52
	8	964 135,26	2 675 283,68		8	964 055,38	2 674 853,48
	9	964 133,25	2 675 292,77		9	964 047,72	2 674 851,99
	10	964 130,78	2 675 303,39		10	964 040,60	2 674 850,74
	11	964 130,46	2 675 304,81		11	964 034,38	2 674 849,43
	12	964 129,79	2 675 307,70		12	964 028,26	2 674 848,14
	13	964 169,42	2 675 316,89		13	964 021,76	2 674 873,62
	14	964 169,48	2 675 316,68		14	964 025,64	2 674 873,83
Уч. №101	1	964 192,39	2 674 897,06	15	964 039,47	2 674 876,37	
	2	964 231,42	2 674 905,85	16	964 050,99	2 674 879,35	
	3	964 239,26	2 674 907,67	Уч. №139	1	964 008,59	2 674 921,44
	4	964 239,46	2 674 904,30		2	964 047,58	2 674 927,77
	5	964 240,47	2 674 895,29		3	964 051,28	2 674 928,78
	6	964 240,38	2 674 895,08		4	964 054,00	2 674 929,02
	7	964 226,98	2 674 892,05		5	964 054,96	2 674 920,74
	8	964 212,86	2 674 888,86		6	964 057,63	2 674 904,23
	9	964 195,19	2 674 884,88		7	964 051,76	2 674 902,90
Уч. №101/1	1	964 192,39	2 674 897,06		8	964 048,90	2 674 902,79
	2	964 231,42	2 674 905,85		9	964 047,68	2 674 902,60
	3	964 239,26	2 674 907,67	10	964 033,51	2 674 899,58	
	4	964 238,97	2 674 912,37	11	964 025,98	2 674 899,02	
	5	964 238,25	2 674 918,45	12	964 021,19	2 674 897,83	
	6	964 229,86	2 674 917,04	13	964 015,48	2 674 897,04	
	7	964 229,58	2 674 918,25	Уч. №140	1	964 060,16	2 674 881,39
	8	964 228,61	2 674 918,03		2	964 062,93	2 674 882,04
	9	964 189,59	2 674 909,25		3	964 063,52	2 674 882,19
Уч. №104	1	964 132,94	2 675 166,37		4	964 061,91	2 674 888,34
	2	964 136,58	2 675 158,50		5	964 059,67	2 674 897,93
	3	964 140,50	2 675 150,12		6	964 057,63	2 674 904,23
	4	964 146,64	2 675 141,91		7	964 051,76	2 674 902,90
	5	964 152,08	2 675 135,67		8	964 048,90	2 674 902,79
	6	964 165,69	2 675 126,66		9	964 047,68	2 674 902,60
	7	964 179,38	2 675 127,31	10	964 033,51	2 674 899,58	
	8	964 174,35	2 675 147,50	11	964 025,98	2 674 899,02	
	9	964 173,25	2 675 151,23	12	964 021,19	2 674 897,83	
	10	964 166,15	2 675 175,57	13	964 015,48	2 674 897,04	
	11	964 143,07	2 675 169,25	14	964 016,90	2 674 891,54	
Уч. №110	1	964 163,51	2 674 844,80	15	964 021,03	2 674 875,89	
	2	964 162,98	2 674 846,89	16	964 021,76	2 674 873,62	
	3	964 156,57	2 674 871,53	17	964 025,64	2 674 873,83	
	4	964 155,97	2 674 873,85	18	964 039,47	2 674 876,37	
	5	964 182,44	2 674 885,83	19	964 050,99	2 674 879,35	
	6	964 184,89	2 674 886,74	Уч. №141	1	964 008,59	2 674 921,44
	7	964 195,69	2 674 851,52		2	964 047,58	2 674 927,77
Уч. №112	1	964 162,89	2 674 991,03		3	964 051,28	2 674 928,78
	2	964 144,95	2 674 986,93		4	964 054,00	2 674 929,02
	3	964 143,14	2 674 994,50		5	964 051,79	2 674 947,17
	4	964 136,33	2 675 022,60		6	964 047,04	2 674 946,18
	5	964 142,41	2 675 024,14		7	964 044,37	2 674 954,22
	6	964 142,92	2 675 021,94		8	964 041,26	2 674 953,49
	7	964 154,54	2 675 024,68		9	964 002,94	2 674 941,98
Уч. №112 (уч.3)	1	964 124,87	2 674 982,35		10	964 007,58	2 674 925,38
	2	964 144,95	2 674 986,93	Уч. №147	1	964 029,43	2 674 819,46
	3	964 143,14	2 674 994,50		2	964 026,90	2 674 818,87
	4	964 136,33	2 675 022,60		3	964 005,26	2 674 813,35
	5	964 116,13	2 675 017,50		4	963 990,43	2 674 809,22
	6	964 116,26	2 675 016,97		5	963 990,67	2 674 807,02
	7	964 117,20	2 675 013,05		6	963 993,80	2 674 794,76
	8	964 119,08	2 675 005,35		7	963 996,68	2 674 783,59
	9	964 120,44	2 675 000,55		8	964 017,28	2 674 789,46
Уч. №116	1	964 117,35	2 674 861,27		9	964 032,64	2 674 793,78
	2	964 118,64	2 674 861,51		10	964 033,77	2 674 794,06
	3	964 156,57	2 674 871,53		11	964 035,90	2 674 793,96
	4	964 155,97	2 674 873,85	Уч. №148	1	964 029,43	2 674 819,46
	5	964 153,46	2 674 884,54		2	964 026,90	2 674 818,87
	6	964 150,34	2 674 897,46		3	964 005,26	2 674 813,35
	7	964 135,37	2 674 893,41		4	963 990,43	2 674 809,22
	8	964 123,12	2 674 889,44		5	963 987,87	2 674 818,99
	9	964 111,02	2 674 885,84		6	963 964,78	2 674 814,83
	10	964 109,02	2 674 885,30		7	963 961,58	2 674 832,42
Уч. №122	1	964 060,50	2 675 068,80		8	963 982,02	2 674 837,13
	2	964 061,17	2 675 068,86		9	963 982,06	2 674 837,14
	3	964 085,16	2 675 074,31		10	963 982,58	2 674 835,94
	4	964 100,74	2 675 077,78		11	963 983,32	2 674 833,33
	5	964 098,49	2 675 085,31		12	963 995,53	2 674 836,63
	6	964 094,48	2 675 102,02		13	963 996,70	2 674 836,90
	7	964 076,95	2 675 098,04		14	964 013,06	2 674 841,32
	8	964 059,19	2 675 093,84		15	964 023,43	2 674 843,96
	9	964 055,46	2 675 092,98	Уч. №157	1	963 913,47	2 675 115,21
	10	964 054,82	2 675 092,77		2	963 916,81	2 675 101,58
Уч. №125	1	964 113,28	2 674 830,37		3	963 920,40	2 675 087,73
	2	964 074,37	2 674 820,61		4	963 958,37	2 675 097,10
	3	964 074,32	2 674 822,35		5	963 964,32	2 675 098,61
	4	964 074,04	2 674 826,95		6	963 958,11	2 675 125,85
	5	964 072,91	2 674 846,67	Уч. №1586	1	963 992,10	2 674 651,55
	6	964 107,97	2 674 856,61		2	963 991,63	2 674 653,80
	7	964 112,57	2 674 833,91		3	964 011,12	2 674 656,85
			4		964 030,25	2 674 659,85	
			5		964 032,56	2 674 643,07	
			6		964 022,22	2 674 639,76	
			7		964 025,06	2 674 628,74	
			8		963 998,70	2 674 622,08	

Уч. №158а, уч.1	1	964 003,91	2 674 687,38	Уч. №188/1	1	964 049,84	2 674 737,84
	2	964 010,82	2 674 658,16		2	964 032,75	2 674 729,31
	3	964 011,12	2 674 656,85		3	964 021,00	2 674 723,38
	4	964 030,25	2 674 659,85		4	964 014,76	2 674 721,30
	5	964 029,90	2 674 662,41		5	964 010,47	2 674 735,76
	6	964 028,78	2 674 670,47		6	964 014,61	2 674 737,62
	7	964 025,45	2 674 691,68		7	964 046,31	2 674 752,00
	8	964 023,64	2 674 691,33				
Уч. №158а, уч.2	1	964 003,91	2 674 687,38	Уч. №188/2	1	964 009,02	2 674 750,13
	2	964 010,82	2 674 658,16		2	964 006,94	2 674 749,27
	3	964 011,12	2 674 656,85		3	964 006,86	2 674 748,82
	4	963 991,63	2 674 653,80		4	964 009,64	2 674 738,57
	5	963 984,27	2 674 683,46		5	964 010,47	2 674 735,76
Уч. №158/1	1	963 975,48	2 674 709,55		6	964 014,61	2 674 737,62
	2	963 979,28	2 674 710,58		7	964 046,31	2 674 752,00
	3	964 015,54	2 674 718,76		8	964 042,75	2 674 766,32
	4	964 021,71	2 674 699,40		9	964 039,35	2 674 764,83
	5	964 021,83	2 674 699,04		10	964 026,86	2 674 758,21
	6	963 984,41	2 674 691,41		11	964 014,49	2 674 752,37
	7	963 979,90	2 674 694,20				
Уч. №158/2	1	963 975,48	2 674 709,55	Уч. №189	1	964 269,13	2 675 315,29
	2	963 979,28	2 674 710,58		2	964 304,78	2 675 321,84
	3	964 015,54	2 674 718,76		3	964 309,12	2 675 322,65
	4	964 014,76	2 674 721,30		4	964 313,60	2 675 298,02
	5	964 009,64	2 674 738,57		5	964 311,99	2 675 297,73
	6	964 003,06	2 674 736,36		6	964 274,18	2 675 290,86
	7	963 983,22	2 674 731,34	Уч. №190	1	964 269,13	2 675 315,29
	8	963 972,94	2 674 734,52		2	964 304,78	2 675 321,84
	9	963 967,97	2 674 736,08		3	964 309,12	2 675 322,65
Уч. №162	1	963 938,83	2 674 863,61		4	964 303,36	2 675 344,37
	2	963 961,03	2 674 867,80		5	964 301,99	2 675 349,33
	3	963 974,16	2 674 870,27		6	964 268,57	2 675 344,93
	4	963 971,49	2 674 881,33		7	964 263,90	2 675 340,33
	5	963 971,19	2 674 881,76		8	964 264,28	2 675 338,13
	6	963 968,22	2 674 895,11	Уч. №192	1	963 996,24	2 675 145,79
	7	963 965,12	2 674 906,67		2	963 996,15	2 675 146,22
	8	963 964,95	2 674 906,63		3	963 994,34	2 675 150,24
	9	963 964,83	2 674 907,30		4	963 992,44	2 675 155,11
	10	963 962,63	2 674 906,68		5	963 988,13	2 675 168,21
	11	963 958,37	2 674 905,47		6	963 947,49	2 675 159,83
	12	963 946,70	2 674 902,50		7	963 953,89	2 675 136,44
	13	963 939,30	2 674 901,03		8	963 954,35	2 675 135,32
	14	963 928,44	2 674 898,34	Уч. №195	1	963 828,13	2 674 656,03
	15	963 928,13	2 674 898,26		2	963 784,86	2 674 650,39
	16	963 928,43	2 674 894,08		3	963 784,16	2 674 654,92
	17	963 934,76	2 674 867,48		4	963 781,16	2 674 674,50
Уч. №168	1	963 891,44	2 675 041,51		5	963 780,68	2 674 677,64
	2	963 889,16	2 675 049,61		6	963 824,44	2 674 682,94
	3	963 881,41	2 675 078,52	Уч. №203а	1	963 785,60	2 674 645,60
	4	963 894,71	2 675 081,37		2	963 784,86	2 674 650,39
	5	963 902,62	2 675 083,25		3	963 784,16	2 674 654,92
	6	963 906,96	2 675 084,28		4	963 740,02	2 674 649,69
	7	963 920,40	2 675 087,73		5	963 742,22	2 674 637,87
	8	963 923,22	2 675 076,37		6	963 743,60	2 674 630,55
	9	963 924,85	2 675 069,25		7	963 786,64	2 674 638,82
	10	963 927,03	2 675 059,93	Уч. №205	1	963 732,54	2 674 694,85
	11	963 929,39	2 675 050,95		2	963 733,62	2 674 694,98
Уч. №169/1	1	963 913,47	2 675 115,21		3	963 777,37	2 674 700,12
	2	963 916,81	2 675 101,58		4	963 774,70	2 674 722,84
	3	963 920,40	2 675 087,73		5	963 730,59	2 674 717,70
	4	963 906,96	2 675 084,28		6	963 729,11	2 674 717,53
	5	963 902,62	2 675 083,25	Уч. №206	1	963 725,66	2 674 739,63
	6	963 899,09	2 675 097,45		2	963 727,25	2 674 739,82
	7	963 893,07	2 675 121,26		3	963 771,50	2 674 745,28
	8	963 911,43	2 675 123,48		4	963 774,70	2 674 722,84
Уч. №169/2	1	963 870,67	2 675 118,55		5	963 730,59	2 674 717,70
	2	963 877,70	2 675 092,46		6	963 729,11	2 674 717,53
	3	963 881,41	2 675 078,52	Уч. №211а	1	963 732,70	2 674 653,57
	4	963 894,71	2 675 081,37		2	963 731,98	2 674 653,40
	5	963 902,62	2 675 083,25		3	963 689,71	2 674 644,85
	6	963 899,09	2 675 097,45		4	963 688,90	2 674 644,71
	7	963 893,07	2 675 097,45		5	963 694,88	2 674 619,35
Уч. №174	1	963 950,90	2 674 776,09		6	963 737,70	2 674 629,41
	2	963 913,43	2 674 764,10		7	963 733,63	2 674 649,14
	3	963 910,41	2 674 763,10	Уч. №211	1	963 732,70	2 674 653,57
	4	963 914,82	2 674 739,26		2	963 731,98	2 674 653,40
	5	963 915,31	2 674 737,63		3	963 689,71	2 674 644,85
	6	963 918,60	2 674 738,61		4	963 688,90	2 674 644,71
	7	963 957,38	2 674 750,06		5	963 685,08	2 674 659,61
Уч. №175	1	963 950,90	2 674 776,09		6	963 686,60	2 674 659,89
	2	963 913,43	2 674 764,10		7	963 691,86	2 674 660,87
	3	963 910,41	2 674 763,10		8	963 729,42	2 674 667,75
	4	963 905,34	2 674 789,96		9	963 729,65	2 674 667,77
	5	963 945,10	2 674 798,37	Уч. №212	1	963 724,10	2 674 694,39
Уч. №180	1	963 920,72	2 674 897,90		2	963 723,57	2 674 694,20
	2	963 887,67	2 674 889,44		3	963 684,45	2 674 684,49
	3	963 881,97	2 674 887,99		4	963 678,96	2 674 683,14
	4	963 877,27	2 674 908,23		5	963 685,08	2 674 659,61
	5	963 881,68	2 674 909,72		6	963 686,60	2 674 659,89
	6	963 914,30	2 674 920,71	7	963 691,86	2 674 660,87	
Уч. №185	1	963 879,37	2 675 062,77	8	963 729,42	2 674 667,75	
	2	963 840,34	2 675 053,82	9	963 729,65	2 674 667,77	
	3	963 839,57	2 675 057,01				
	4	963 833,28	2 675 083,98				
	5	963 872,55	2 675 091,59				
	6	963 878,66	2 675 065,84				

Уч. №215	1	963 713,40	2 674 746,20	
	2	963 709,64	2 674 745,33	
	3	963 673,33	2 674 740,29	
	4	963 667,45	2 674 739,10	
	5	963 661,94	2 674 762,26	
	6	963 668,72	2 674 763,19	
	7	963 706,09	2 674 768,56	
	8	963 709,62	2 674 769,08	
Уч. №216	1	963 700,72	2 674 796,95	
	2	963 695,20	2 674 796,25	
	3	963 663,76	2 674 791,62	
	4	963 655,24	2 674 790,35	
	5	963 661,94	2 674 762,26	
	6	963 668,72	2 674 763,19	
	7	963 706,09	2 674 768,56	
	8	963 709,62	2 674 769,08	
	9	963 705,61	2 674 797,60	
Уч. №217	1	963 700,72	2 674 796,95	
	2	963 695,20	2 674 796,25	
	3	963 663,76	2 674 791,62	
	4	963 655,24	2 674 790,35	
	5	963 648,86	2 674 818,24	
	6	963 677,32	2 674 822,68	
	7	963 689,79	2 674 824,52	
	8	963 701,52	2 674 826,83	
	9	963 705,61	2 674 797,60	
Уч. №271	1	963 794,87	2 674 866,75	
	2	963 789,28	2 674 865,83	
	3	963 754,65	2 674 860,57	
	4	963 750,89	2 674 883,06	
	5	963 790,07	2 674 892,80	
Уч. №272	1	963 709,28	2 674 852,62	
	2	963 750,12	2 674 859,77	
	3	963 754,65	2 674 860,57	
	4	963 750,89	2 674 883,06	
	5	963 746,54	2 674 882,07	
	6	963 705,83	2 674 875,13	
Таблица земельного участка, вновь образуемого путем перераспределения исходного земельного участка с КН 86:12:0302010:80 и земель, государственная собственность на которые не разграничена				
Кадастровый квартал: 86:12:0302010		Категория земель: земли населенных пунктов		
№ п/п	Адрес (местоположение) земельного участка	Площадь, кв.м	Периметр, м	Вид разрешенного использования
Сведения об исходном земельном участке				
1.	Ханты-Мансийский автономный округ – Югра, г.Ханты-Мансийск, СОТ «Аграрник», участок №10, КН 86:12:0302010:80	999	130,18	Для садоводства и огородничества
Сведения об образуемом земельном участке				
1.	Ханты-Мансийский автономный округ – Югра, г.Ханты-Мансийск, ТСН СНТ «Аграрник», участок №10	1 098	135,05	Ведение садоводства
Таблица земельного участка, вновь образуемого путем перераспределения исходного земельного участка с КН 86:12:0302012:148 и земель, государственная собственность на которые не разграничена				
Кадастровый квартал: 86:12:0302010		Категория земель: земли населенных пунктов		
№ п/п	Адрес (местоположение) земельного участка	Площадь, кв.м	Периметр, м	Вид разрешенного использования
Сведения об исходном земельном участке				
2.	Ханты-Мансийский автономный округ – Югра, г.Ханты-Мансийск, СОТ «Аграрник», участок №17, КН 86:12:0302012:148	1 054	131,78	Для садоводства и огородничества
Сведения об образуемом земельном участке				
2.	Ханты-Мансийский автономный округ – Югра, г.Ханты-Мансийск, ТСН СНТ «Аграрник», участок №17	1 252	140,27	Ведение садоводства
Таблица земельного участка, вновь образуемого путем перераспределения исходного земельного участка с КН 86:12:0302010:12 и земель, государственная собственность на которые не разграничена				
Кадастровый квартал: 86:12:0302010		Категория земель: земли населенных пунктов		
№ п/п	Адрес (местоположение) земельного участка	Площадь, кв.м	Периметр, м	Вид разрешенного использования
Сведения об исходном земельном участке				

3.	Ханты-Мансийский автономный округ – Югра, г.Ханты-Мансийск, СОТ «Аграрник», участок №21, КН 86:12:0302010:12	1 000	130,66	Для садоводства и огородничества
Сведения об образуемом земельном участке				
3.	Ханты-Мансийский автономный округ – Югра, г.Ханты-Мансийск, ТСН СНТ «Аграрник», участок №21	1 151	137,93	Ведение садоводства
Таблица земельного участка, вновь образуемого путем перераспределения исходного земельного участка с КН 86:12:0302010:82 и земель, государственная собственность на которые не разграничена				
Кадастровый квартал: 86:12:0302010		Категория земель: земли населенных пунктов		
№ п/п	Адрес (местоположение) земельного участка	Площадь, кв.м	Периметр, м	Вид разрешенного использования
Сведения об исходном земельном участке				
4.	Ханты-Мансийский автономный округ – Югра, г.Ханты-Мансийск, СОТ «Аграрник», участок №23, КН 86:12:0302010:82	1 186	128,25	Для садоводства и огородничества
Сведения об образуемом земельном участке				
4.	Ханты-Мансийский автономный округ – Югра, г.Ханты-Мансийск, ТСН СНТ «Аграрник», участок №23	1 192	142,55	Ведение садоводства
Таблица земельного участка, вновь образуемого путем перераспределения исходного земельного участка с КН 86:12:0302010:50 и земель, государственная собственность на которые не разграничена				
Кадастровый квартал: 86:12:0302010		Категория земель: земли населенных пунктов		
№ п/п	Адрес (местоположение) земельного участка	Площадь, кв.м	Периметр, м	Вид разрешенного использования
Сведения об исходном земельном участке				
5.	Ханты-Мансийский автономный округ – Югра, г.Ханты-Мансийск, СОТ «Аграрник», участок №27, КН 86:12:0302010:50	1 000	130,38	Для садоводства и огородничества
Сведения об образуемом земельном участке				
5.	Ханты-Мансийский автономный округ – Югра, г.Ханты-Мансийск, ТСН СНТ «Аграрник», участок №27	1 323	146,54	Ведение садоводства
Таблица земельного участка, вновь образуемого путем перераспределения исходного земельного участка с КН 86:12:0302010:18 и земель, государственная собственность на которые не разграничена				
Кадастровый квартал: 86:12:0302010		Категория земель: земли населенных пунктов		
№ п/п	Адрес (местоположение) земельного участка	Площадь, кв.м	Периметр, м	Вид разрешенного использования
Сведения об исходном земельном участке				
6.	Ханты-Мансийский автономный округ – Югра, г.Ханты-Мансийск, СОТ «Аграрник», участок №31, КН 86:12:0302010:18	1 000	129,42	Для ведения садоводства и огородничества
Сведения об образуемом земельном участке				
6.	Ханты-Мансийский автономный округ – Югра, г.Ханты-Мансийск, ТСН СНТ «Аграрник», участок №31	1 277	143,64	Ведение садоводства
Таблица земельного участка, вновь образуемого путем перераспределения исходного земельного участка с КН 86:12:0302010:109 и земель, государственная собственность на которые не разграничена				
Кадастровый квартал: 86:12:0302010		Категория земель: земли населенных пунктов		
№ п/п	Адрес (местоположение) земельного участка	Площадь, кв.м	Периметр, м	Вид разрешенного использования
Сведения об исходном земельном участке				

Сведения об исходном земельном участке								
71.	Ханты-Мансийский автономный округ – Югра, г.Ханты-Мансийск, СОК «Аграрник», участок №272, КН 86:12:0302010:55	876	124,71	Для садоводства и огородничества	Уч. №114	1 2 3 4 5 6 7 8 9	964 146,18 964 107,52 964 100,74 964 098,49 964 094,48 964 108,63 964 113,73 964 129,67 964 144,49	2 675 064,01 2 675 053,37 2 675 077,78 2 675 085,31 2 675 102,02 2 675 103,64 2 675 083,60 2 675 067,22 2 675 070,99
Сведения об образуемом земельном участке								
71.	Ханты-Мансийский автономный округ – Югра, г.Ханты-Мансийск, ТСН СНТ «Аграрник», участок №272	1 041	137,40	Ведение садоводства	Уч. №121	1 2 3 4 5 6 7	964 095,76 964 107,52 964 100,74 964 085,16 964 061,17 964 067,32 964 075,86	2 675 050,59 2 675 053,37 2 675 077,78 2 675 074,31 2 675 068,86 2 675 043,90 2 675 046,00
Таблица точек земельных участков, поставленных на государственный кадастровый учет как ранее учтенные, требующих уточнения границ и площади								
№ участка	№ точки	X	Y					
Уч. №9	1	964 411,29	2 674 709,66					
	2	964 372,46	2 674 700,11					
	3	964 366,18	2 674 724,17					
	4	964 405,26	2 674 733,96					
Уч. №11	1	964 392,77	2 674 786,03					
	2	964 353,45	2 674 775,85					
	3	964 354,42	2 674 772,00					
	4	964 359,47	2 674 750,95					
	5	964 398,59	2 674 760,10					
Уч. №22	1	964 253,60	2 674 644,85					
	2	964 256,63	2 674 645,61					
	3	964 260,11	2 674 645,74					
	4	964 290,39	2 674 651,45					
	5	964 296,39	2 674 625,09					
	6	964 261,19	2 674 617,98					
Уч. №25	1	964 242,17	2 674 694,90					
	2	964 256,24	2 674 700,26					
	3	964 265,05	2 674 703,72					
	4	964 280,00	2 674 710,31					
	5	964 277,15	2 674 722,86					
	6	964 273,79	2 674 735,20					
	7	964 236,56	2 674 719,52					
Уч. №34	1	964 153,94	2 674 696,43					
	2	964 192,18	2 674 708,11					
	3	964 193,61	2 674 708,56					
	4	964 199,26	2 674 683,24					
	5	964 161,67	2 674 667,78					
Уч. №36	1	964 147,87	2 674 694,55					
	2	964 112,30	2 674 680,33					
	3	964 117,31	2 674 663,84					
	4	964 120,13	2 674 654,84					
	5	964 156,27	2 674 667,92					
	6	964 155,35	2 674 671,52					
Уч. №37	1	964 147,87	2 674 694,55					
	2	964 112,30	2 674 680,33					
	3	964 103,86	2 674 708,00					
	4	964 139,25	2 674 718,67					
Уч. №38	1	964 092,36	2 674 594,56					
	2	964 112,27	2 674 600,91					
	3	964 100,99	2 674 649,26					
	4	964 080,53	2 674 643,58					
Уч. №40	1	964 094,50	2 674 674,35					
	2	964 112,30	2 674 680,33					
	3	964 103,86	2 674 708,00					
	4	964 069,20	2 674 697,05					
	5	964 075,52	2 674 668,06					
Уч. №54	1	964 338,04	2 675 025,76					
	2	964 370,66	2 675 034,31					
	3	964 375,09	2 675 035,48					
	4	964 368,47	2 675 058,80					
	5	964 332,58	2 675 050,05					
Уч. №60	1	964 302,43	2 675 179,78					
	2	964 317,09	2 675 183,19					
	3	964 342,48	2 675 188,89					
	4	964 336,37	2 675 214,56					
	5	964 296,50	2 675 205,53					
Уч. №62	1	964 285,42	2 675 243,07					
	2	964 326,75	2 675 248,62					
	3	964 319,19	2 675 273,42					
	4	964 279,88	2 675 266,64					
Уч. №77	1	964 263,14	2 675 314,44					
	2	964 222,65	2 675 306,69					
	3	964 216,60	2 675 331,32					
	4	964 258,87	2 675 336,85					
Уч. №86	1	964 202,11	2 675 220,93					
	2	964 216,78	2 675 224,81					
	3	964 231,11	2 675 228,73					
	4	964 239,60	2 675 230,29					
	5	964 234,13	2 675 255,49					
	6	964 196,26	2 675 244,85					
	7	964 195,13	2 675 244,35					
Уч. №114	1 2 3 4 5 6 7 8 9	964 146,18 964 107,52 964 100,74 964 098,49 964 094,48 964 108,63 964 113,73 964 129,67 964 144,49	2 675 064,01 2 675 053,37 2 675 077,78 2 675 085,31 2 675 102,02 2 675 103,64 2 675 083,60 2 675 067,22 2 675 070,99					
Уч. №121	1 2 3 4 5 6 7	964 095,76 964 107,52 964 100,74 964 085,16 964 061,17 964 067,32 964 075,86	2 675 050,59 2 675 053,37 2 675 077,78 2 675 074,31 2 675 068,86 2 675 043,90 2 675 046,00					
Уч. №123	1 2 3 4 5 6	964 059,19 964 055,46 964 049,30 964 087,72 964 094,48 964 076,95	2 675 093,84 2 675 092,98 2 675 119,05 2 675 128,21 2 675 102,02 2 675 098,04					
Уч. №124	1 2 3 4 5	964 047,64 964 087,00 964 086,60 964 080,12 964 042,80	2 675 120,67 2 675 131,04 2 675 132,59 2 675 155,13 2 675 146,56					
Уч. №126	1 2 3 4 5 6 7 8	964 107,97 964 072,91 964 072,78 964 070,19 964 066,05 964 076,94 964 094,32 964 101,63	2 674 856,61 2 674 846,67 2 674 848,78 2 674 856,77 2 674 872,48 2 674 875,73 2 674 880,96 2 674 883,09					
Уч. №128	1 2 3 4 5	964 092,61 964 054,96 964 054,00 964 051,79 964 086,10	2 674 927,77 2 674 920,74 2 674 929,02 2 674 947,17 2 674 954,34					
Уч. №129	1 2 3 4 5	964 083,46 964 044,37 964 041,26 964 036,18 964 076,43	2 674 963,26 2 674 954,22 2 674 953,49 2 674 976,97 2 674 987,03					
Уч. №135	1 2 3 4	964 042,06 964 003,34 963 996,77 964 036,29	2 675 119,83 2 675 109,42 2 675 135,30 2 675 144,64					
Уч. №178	1 2 3 4 5	963 933,87 963 926,26 963 893,08 963 887,49 963 927,29	2 674 846,81 2 674 845,32 2 674 840,39 2 674 864,34 2 674 872,35					
Уч. №179	1 2 3 4 5	963 920,72 963 887,67 963 881,97 963 887,49 963 927,29	2 674 897,90 2 674 889,44 2 674 887,99 2 674 864,34 2 674 872,35					
Уч. №191	1 2 3 4 5	964 112,38 964 071,58 964 065,48 964 087,32 964 105,47	2 675 197,91 2 675 187,47 2 675 211,76 2 675 217,02 2 675 221,92					
Уч. №201	1 2 3 4 5 6 7 8	963 762,26 963 762,19 963 761,90 963 756,11 963 795,24 963 800,31 963 795,23 963 770,75	2 674 810,19 2 674 810,18 2 674 812,20 2 674 835,74 2 674 839,36 2 674 813,87 2 674 813,87 2 674 810,52					
Уч. №202	1 2 3 4 5	963 789,28 963 754,65 963 750,12 963 756,11 963 795,24	2 674 865,83 2 674 860,57 2 674 859,77 2 674 835,74 2 674 839,36					
Уч. №222	1 2 3 4 5 6	963 736,70 963 774,62 963 769,47 963 755,12 963 742,96 963 731,08	2 674 963,96 2 674 973,83 2 674 998,63 2 674 994,70 2 674 991,69 2 674 988,50					
Уч. №232	1 2 3 4 5 6 7 8 9 10	963 741,20 963 739,42 963 730,16 963 715,69 963 706,27 963 705,52 963 703,20 963 707,64 963 707,79 963 746,68	2 674 914,30 2 674 913,95 2 674 911,96 2 674 908,95 2 674 906,63 2 674 903,99 2 674 904,08 2 674 881,94 2 674 881,24 2 674 889,36					

Уч. №258	1	963 661,48	2 674 870,32	
	2	963 622,87	2 674 861,19	
	3	963 617,14	2 674 886,40	
	4	963 656,22	2 674 894,88	
Уч. №260	1	963 650,71	2 674 919,24	
	2	963 611,59	2 674 910,81	
	3	963 607,82	2 674 927,42	
	4	963 606,00	2 674 935,38	
	5	963 645,12	2 674 943,87	
Таблица земельных участков, поставленных на государственный кадастровый учет как ранее учтенные, требующих уточнения границ и площади				
Кадастровый квартал: 86:12:0302010		Категория земель: земли населенных пунктов		
№ п/п	Адрес (местоположение) земельного участка	Площадь, кв.м	Периметр, м	Вид разрешенного использования
Сведения об исходном земельном участке				
1.	Ханты-Мансийский автономный округ – Югра, г.Ханты-Мансийск, СОТ «Аграрник», участок №9, КН 86:12:0302010:306	1 000	–	Для садоводства и огородничества
Сведения об уточненном земельном участке				
1.	Ханты-Мансийский автономный округ – Югра, г.Ханты-Мансийск, ТСН СНТ «Аграрник», участок №9, КН 86:12:0302010:306	1 001	130,19	Ведение садоводства
Сведения об исходном земельном участке				
2.	Ханты-Мансийский автономный округ – Югра, г.Ханты-Мансийск, СОТ «Аграрник», участок №11, КН 86:12:0302010:157	1 000	–	Для садоводства и огородничества
Сведения об уточненном земельном участке				
2.	Ханты-Мансийский автономный округ – Югра, г.Ханты-Мансийск, ТСН СНТ «Аграрник», участок №11, КН 86:12:0302010:157	1 057	133,01	Ведение садоводства
Сведения об исходном земельном участке				
3.	Ханты-Мансийский автономный округ – Югра, г.Ханты-Мансийск, СОТ «Аграрник», участок №22, КН 86:12:0302010:20	1 000	–	Для садоводства или огородничества
Сведения об уточненном земельном участке				
3.	Ханты-Мансийский автономный округ – Югра, г.Ханты-Мансийск, ТСН СНТ «Аграрник», участок №22, КН 86:12:0302010:20	1 000	128,28	Ведение садоводства
Сведения об исходном земельном участке				
4.	Ханты-Мансийский автономный округ – Югра, г.Ханты-Мансийск, СОТ «Аграрник», участок №25, КН 86:12:0302010:283	1 000	–	Для садоводства и огородничества
Сведения об уточненном земельном участке				
4.	Ханты-Мансийский автономный округ – Югра, г.Ханты-Мансийск, ТСН СНТ «Аграрник», участок №25, КН 86:12:0302010:283	1 034	132,16	Ведение садоводства
Сведения об исходном земельном участке				
5.	Ханты-Мансийский автономный округ – Югра, г.Ханты-Мансийск, СОТ «Аграрник», участок №34, КН 86:12:0302010:530	1 000	–	Для садоводства и огородничества
Сведения об уточненном земельном участке				
5.	Ханты-Мансийский автономный округ – Югра, г.Ханты-Мансийск, ТСН СНТ «Аграрник», участок №34, КН 86:12:0302010:530	1 134	137,74	Ведение садоводства

Сведения об исходном земельном участке				
6.	Ханты-Мансийский автономный округ – Югра, г.Ханты-Мансийск, СОТ «Аграрник», участок №36, КН 86:12:0302010:170	800	–	Для садоводства и огородничества
Сведения об уточненном земельном участке				
6.	Ханты-Мансийский автономный округ – Югра, г.Ханты-Мансийск, ТСН СНТ «Аграрник», участок №36, КН 86:12:0302010:170	1 048	131,33	Ведение садоводства
Сведения об исходном земельном участке				
7.	Ханты-Мансийский автономный округ – Югра, г.Ханты-Мансийск, СОТ «Аграрник», участок №37, КН 86:12:0302010:207	1 000	–	Для садоводства и огородничества
Сведения об уточненном земельном участке				
7.	Ханты-Мансийский автономный округ – Югра, г.Ханты-Мансийск, ТСН СНТ «Аграрник», участок №37, КН 86:12:0302010:207	1 025	129,82	Ведение садоводства
Сведения об исходном земельном участке				
8.	Ханты-Мансийский автономный округ – Югра, г.Ханты-Мансийск, СОТ «Аграрник», участок №38, КН 86:12:0302012:38	1 000	–	Для садоводства огородничества
Сведения об уточненном земельном участке				
8.	Ханты-Мансийский автономный округ – Югра, г.Ханты-Мансийск, ТСН СНТ «Аграрник», участок №38, КН 86:12:0302012:38	1 052	142,20	Ведение садоводства
Сведения об исходном земельном участке				
9.	Ханты-Мансийский автономный округ – Югра, г.Ханты-Мансийск, СОТ «Аграрник», участок №40, КН 86:02:1001001:2645	1 000	–	Для садоводства и огородничества
Сведения об уточненном земельном участке				
9.	Ханты-Мансийский автономный округ – Югра, г.Ханты-Мансийск, ТСН СНТ «Аграрник», участок №40, КН 86:02:1001001:2645	1 098	133,73	Ведение садоводства
Сведения об исходном земельном участке				
10.	Ханты-Мансийский автономный округ – Югра, г.Ханты-Мансийск, СОТ «Аграрник», участок №54, КН 86:12:0302010:246	1 000	–	Для садоводства и огородничества
Сведения об уточненном земельном участке				
10.	Ханты-Мансийский автономный округ – Югра, г.Ханты-Мансийск, ТСН СНТ «Аграрник», участок №54, КН 86:12:0302010:246	924	124,39	Ведение садоводства
Сведения об исходном земельном участке				
11.	Ханты-Мансийский автономный округ – Югра, г.Ханты-Мансийск, СОК «Аграрник-2», участок №60, КН 86:12:0302012:60	1 000	–	Для садоводства и огородничества
Сведения об уточненном земельном участке				
11.	Ханты-Мансийский автономный округ – Югра, г.Ханты-Мансийск, ТСН СНТ «Аграрник», участок №60, КН 86:12:0302012:60	1 080	134,77	Ведение садоводства
Сведения об исходном земельном участке				

24.	Ханты-Мансийский автономный округ – Югра, г.Ханты-Мансийск, СОТ «Аграрник», участок №179, КН 86:12:0302010:508	1 000	–	Для садоводства и огородничества
Сведения об уточненном земельном участке				
24.	Ханты-Мансийский автономный округ – Югра, г.Ханты-Мансийск, ТСН СНТ «Аграрник», участок №179, КН 86:12:0302010:508	1 020	131,26	Ведение садоводства
Кадастровый квартал: 86:12:0302010 86:12:0302011		Категория земель: земли населенных пунктов		
Сведения об исходном земельном участке				
25.	Ханты-Мансийский автономный округ – Югра, г.Ханты-Мансийск, СОТ «Аграрник», участок №191, КН 86:12:0302010:161	1 000	–	Для садоводства и огородничества
Сведения об уточненном земельном участке				
25.	Ханты-Мансийский автономный округ – Югра, г.Ханты-Мансийск, ТСН СНТ «Аграрник», участок №191, КН 86:12:0302010:161	1 037	133,42	Ведение садоводства
Кадастровый квартал: 86:12:0302010		Категория земель: земли населенных пунктов		
Сведения об исходном земельном участке				
26.	Ханты-Мансийский автономный округ – Югра, г.Ханты-Мансийск, СОТ «Аграрник», участок №201, КН 86:12:0302010:184	1 000	–	Для садоводства и огородничества
Сведения об уточненном земельном участке				
26.	Ханты-Мансийский автономный округ – Югра, г.Ханты-Мансийск, СОТ «Аграрник», участок №201, КН 86:12:0302010:184	1 005	129,94	Ведение садоводства
Сведения об исходном земельном участке				
27.	Ханты-Мансийский автономный округ – Югра, г.Ханты-Мансийск, СОТ «Аграрник», участок №202, КН 86:12:0302010:185	1 000	–	Для садоводства и огородничества
Сведения об уточненном земельном участке				
27.	Ханты-Мансийский автономный округ – Югра, г.Ханты-Мансийск, ТСН СНТ «Аграрник», участок №202, КН 86:12:0302010:185	1 019	130,83	Ведение садоводства
Сведения об исходном земельном участке				
28.	Ханты-Мансийский автономный округ – Югра, г.Ханты-Мансийск, СОК «Аграрник», участок №222, КН 86:12:0302010:160	1 000	–	Для садоводства и огородничества
Сведения об уточненном земельном участке				
28.	Ханты-Мансийский автономный округ – Югра, г.Ханты-Мансийск, ТСН СНТ «Аграрник», участок №222, КН 86:12:0302010:160	994	129,38	Ведение садоводства
Сведения об исходном земельном участке				
29.	Ханты-Мансийский автономный округ – Югра, г.Ханты-Мансийск, СОТ «Аграрник», участок №232, КН 86:12:0302010:281	1 000	–	Для садоводства и огородничества
Сведения об уточненном земельном участке				
29.	Ханты-Мансийский автономный округ – Югра, г.Ханты-Мансийск, ТСН СНТ «Аграрник», участок №232, КН 86:12:0302010:281	998	129,40	Ведение садоводства

Сведения об исходном земельном участке				
30.	Ханты-Мансийский автономный округ – Югра, г.Ханты-Мансийск, СОК «Аграрник», участок №258, КН 86:12:0302010:146	1 000	–	Для садоводства и огородничества
Сведения об уточненном земельном участке				
30.	Ханты-Мансийский автономный округ – Югра, г.Ханты-Мансийск, ТСН СНТ «Аграрник», участок №258, КН 86:12:0302010:146	1 015	130,64	Ведение садоводства
Сведения об исходном земельном участке				
31.	Ханты-Мансийский автономный округ – Югра, г.Ханты-Мансийск, СОК «Аграрник», участок №260, КН 86:12:0302010:263	1 000	–	Для садоводства и огородничества
Сведения об уточненном земельном участке				
31.	Ханты-Мансийский автономный округ – Югра, г.Ханты-Мансийск, ТСН СНТ «Аграрник», участок №260, КН 86:12:0302010:263	1 009	130,49	Ведение садоводства
Таблица точек земельных участков, вновь образуемых, планируемых к перераспределению исходных земельных участков и земель, государственная собственность на которые не разграничена				
№ участка	№ точки	X	Y	
Уч. №22	1	964 253,60	2 674 644,85	
	2	964 256,63	2 674 645,61	
	3	964 260,11	2 674 645,74	
	4	964 290,39	2 674 651,45	
	5	964 297,10	2 674 652,59	
	6	964 303,34	2 674 624,30	
	7	964 262,45	2 674 613,39	
	8	964 261,19	2 674 617,98	
Уч. №36	1	964 147,87	2 674 694,55	
	2	964 112,30	2 674 680,33	
	3	964 117,31	2 674 663,84	
	4	964 120,13	2 674 654,84	
	5	964 155,23	2 674 664,27	
	6	964 157,07	2 674 664,75	
	7	964 156,27	2 674 667,92	
	8	964 155,35	2 674 671,52	
Уч. №38	1	964 092,36	2 674 594,56	
	2	964 097,23	2 674 581,99	
	3	964 117,01	2 674 585,58	
	4	964 114,59	2 674 596,74	
	5	964 108,39	2 674 623,16	
	6	964 102,18	2 674 649,60	
	7	964 100,99	2 674 649,26	
	8	964 080,53	2 674 643,58	
Уч. №77	1	964 263,14	2 675 314,44	
	2	964 222,65	2 675 306,69	
	3	964 216,60	2 675 331,32	
	4	964 214,45	2 675 339,93	
	5	964 228,27	2 675 341,80	
	6	964 257,15	2 675 345,87	
	7	964 258,87	2 675 336,85	
Уч. №123	1	964 047,64	2 675 120,67	
	2	964 087,00	2 675 131,04	
	3	964 087,72	2 675 128,21	
	4	964 094,48	2 675 102,02	
	5	964 076,95	2 675 098,04	
	6	964 059,19	2 675 093,84	
	7	964 055,46	2 675 092,98	
	8	964 054,82	2 675 092,77	
Уч. №129	1	964 086,11	2 674 954,34	
	2	964 051,79	2 674 947,17	
	3	964 047,04	2 674 946,18	
	4	964 044,37	2 674 954,22	
	5	964 041,26	2 674 953,49	
	6	964 036,18	2 674 976,97	
	7	964 076,43	2 674 987,03	
	8	964 083,46	2 674 963,26	
Таблица земельного участка, вновь образуемого, планируемого к перераспределению исходного земельного участка с КН 86:12:0302010:20 и земель, государственная собственность на которые не разграничена				
Кадастровый квартал: 86:12:0302010		Категория земель: земли населенных пунктов		
№ п/п	Адрес (местоположение) земельного участка	Площадь, кв.м	Периметр, м	Вид разрешенного использования
Сведения об исходном земельном участке				

1.	Ханты-Мансийский автономный округ – Югра, г.Ханты-Мансийск, ТСН СНТ «Аграрник», участок №22, КН 86:12:0302010:20	1 000	128,28	Ведение садоводства
Сведения об образуемом земельном участке				
1.	Ханты-Мансийский автономный округ – Югра, г.Ханты-Мансийск, ТСН СНТ «Аграрник», участок №22	1 327	148,20	Ведение садоводства
Таблица земельного участка, вновь образуемого, планируемого к перераспределению исходного земельного участка с КН 86:12:0302010:170 и земель, государственная собственность на которые не разграничена				
Кадастровый квартал: 86:12:0302010		Категория земель: земли населенных пунктов		
№ п/п	Адрес (местоположение) земельного участка	Площадь, кв.м	Периметр,м	Вид разрешенного использования
Сведения об исходном земельном участке				
2.	Ханты-Мансийский автономный округ – Югра, г.Ханты-Мансийск, ТСН СНТ «Аграрник», участок №36, КН 86:12:0302010:170	1 048	131,33	Ведение садоводства
Сведения об образуемом земельном участке				
2.	Ханты-Мансийский автономный округ – Югра, г.Ханты-Мансийск, ТСН СНТ «Аграрник», участок №36	1 110	134,41	Ведение садоводства
Таблица земельного участка, вновь образуемого, планируемого к перераспределению исходного земельного участка с КН 86:12:0302012:38 и земель, государственная собственность на которые не разграничена				
Кадастровый квартал: 86:12:0302010		Категория земель: земли населенных пунктов		
№ п/п	Адрес (местоположение) земельного участка	Площадь, кв.м	Периметр,м	Вид разрешенного использования
Сведения об исходном земельном участке				
3.	Ханты-Мансийский автономный округ – Югра, г.Ханты-Мансийск, ТСН СНТ «Аграрник», участок №38, КН 86:12:0302012:38	1 052	142,20	Ведение садоводства
Сведения об образуемом земельном участке				
3.	Ханты-Мансийский автономный округ – Югра, г.Ханты-Мансийск, ТСН СНТ «Аграрник», участок №38	1 427	172,21	Ведение садоводства
Таблица земельного участка, вновь образуемого, планируемого к перераспределению исходного земельного участка с КН 86:12:0302012:77 и земель, государственная собственность на которые не разграничена				
Кадастровый квартал: 86:12:0302010 86:12:0302002		Категория земель: земли населенных пунктов		
№ п/п	Адрес (местоположение) земельного участка	Площадь, кв.м	Периметр,м	Вид разрешенного использования
Сведения об исходном земельном участке				
4.	Ханты-Мансийский автономный округ – Югра, г.Ханты-Мансийск, ТСН СНТ «Аграрник», участок №77, КН 86:12:0302012:77	1 002	131,57	Ведение садоводства
Сведения об образуемом земельном участке				
4.	Ханты-Мансийский автономный округ – Югра, г.Ханты-Мансийск, ТСН СНТ «Аграрник», участок №77	1 392	150,58	Ведение садоводства
Таблица земельного участка, вновь образуемого, планируемого к перераспределению исходного земельного участка с КН 86:12:0302010:202 и земель, государственная собственность на которые не разграничена				

Кадастровый квартал: 86:12:0302010		Категория земель: земли населенных пунктов		
№ п/п	Адрес (местоположение) земельного участка	Площадь, кв.м	Периметр,м	Вид разрешенного использования
Сведения об исходном земельном участке				
5.	Ханты-Мансийский автономный округ – Югра, г.Ханты-Мансийск, ТСН СНТ «Аграрник», участок №123, КН 86:12:0302010:202	1 069	133,38	Ведение садоводства
Сведения об образуемом земельном участке				
5.	Ханты-Мансийский автономный округ – Югра, г.Ханты-Мансийск, ТСН СНТ «Аграрник», участок №123	1 193	140,20	Ведение садоводства
Таблица земельного участка, вновь образуемого, планируемого к перераспределению исходного земельного участка с КН 86:12:0302010:350 и земель, государственная собственность на которые не разграничена				
Кадастровый квартал: 86:12:0302010		Категория земель: земли населенных пунктов		
№ п/п	Адрес (местоположение) земельного участка	Площадь, кв.м	Периметр,м	Вид разрешенного использования
Сведения об исходном земельном участке				
6.	Ханты-Мансийский автономный округ – Югра, г.Ханты-Мансийск, ТСН СНТ «Аграрник», участок №129, КН 86:12:0302010:350	1 034	133,62	Ведение садоводства
Сведения об образуемом земельном участке				
6.	Ханты-Мансийский автономный округ – Югра, г.Ханты-Мансийск, ТСН СНТ «Аграрник», участок №129	1 388	151,17	Ведение садоводства
Таблица точек вновь образуемых земельных участков путем раздела ранее учтенного земельного участка с КН 86:12:0302010:198 с сохранением исходного в измененных границах				
№ участка	№ точки	X	Y	
Уч. №14а : ЗУ 1	1	964 334,37	2 674 687,78	
	2	964 335,10	2 674 687,97	
	3	964 372,94	2 674 698,90	
	4	964 372,46	2 674 700,11	
	5	964 366,18	2 674 724,17	
	6	964 365,95	2 674 725,05	
	7	964 328,50	2 674 711,50	
	8	964 330,77	2 674 701,21	
Уч. №18а : ЗУ 2	1	964 337,24	2 674 633,74	
	2	964 303,34	2 674 624,30	
	3	964 297,10	2 674 652,59	
	4	964 330,71	2 674 661,26	
Уч. №24 : ЗУ 3	1	964 242,17	2 674 694,90	
	2	964 256,24	2 674 700,26	
	3	964 265,05	2 674 703,72	
	4	964 280,00	2 674 710,31	
	5	964 284,99	2 674 701,52	
	6	964 285,70	2 674 698,99	
	7	964 287,61	2 674 692,51	
	8	964 289,41	2 674 685,59	
	9	964 290,65	2 674 679,96	
	10	964 284,17	2 674 678,44	
	11	964 266,12	2 674 674,20	
	12	964 247,88	2 674 670,11	
Уч. №36а : ЗУ 4	1	964 161,40	2 674 637,81	
	2	964 108,39	2 674 623,17	
	3	964 102,18	2 674 649,60	
	4	964 105,27	2 674 650,46	
	5	964 120,13	2 674 654,84	
	6	964 155,23	2 674 664,27	
Уч. №36б : ЗУ 5	1	964 161,40	2 674 637,81	
	2	964 108,39	2 674 623,17	
	3	964 114,59	2 674 596,74	
	4	964 167,07	2 674 610,57	
Уч. №79б : ЗУ 6	1	964 267,79	2 674 962,75	
	2	964 303,21	2 674 967,46	
	3	964 296,70	2 674 994,07	
	4	964 261,39	2 674 987,11	
Уч. №79в : ЗУ 7	1	964 263,58	2 674 990,60	
	2	964 298,94	2 674 997,57	
	3	964 293,86	2 675 018,34	
	4	964 292,88	2 675 021,84	
	5	964 257,29	2 675 014,60	

Уч. №79г : 3У 8	1 2 3 4 5	964 251,49 964 286,82 964 287,14 964 292,88 964 257,29	2 675 036,67 2 675 043,96 2 675 042,47 2 675 021,84 2 675 014,60	Уч. №117а : 3У 25	1 2 3 4 5	964 097,54 964 136,94 964 142,01 964 143,75 964 103,12	2 674 931,27 2 674 942,93 2 674 928,64 2 674 923,75 2 674 911,77
Уч. №91а : 3У 9	1 2 3 4	964 260,90 964 225,58 964 216,51 964 253,37	2 674 957,35 2 674 949,50 2 674 980,35 2 674 989,42	Уч. №118а : 3У 26	1 2 3 4 5 6 7	964 097,54 964 136,94 964 131,93 964 129,04 964 115,25 964 101,00 964 090,87	2 674 931,27 2 674 942,93 2 674 957,08 2 674 965,23 2 674 961,07 2 674 957,02 2 674 954,47
Уч. №91б : 3У 10	1 2 3 4	964 246,04 964 207,67 964 216,51 964 253,37	2 675 019,72 2 675 010,43 2 674 980,35 2 674 989,42	Уч. №125а : 3У 27	1 2 3 4 5 6 7 8	964 117,81 964 085,23 964 083,22 964 077,77 964 074,52 964 074,37 964 113,28 964 115,68	2 674 807,70 2 674 795,66 2 674 813,82 2 674 813,17 2 674 814,35 2 674 820,61 2 674 830,37 2 674 818,36
Уч. №91в : 3У 11	1 2 3 4 5 6	964 246,04 964 207,67 964 204,07 964 192,81 964 189,10 964 239,27	2 675 019,72 2 675 010,43 2 675 022,67 2 675 020,22 2 675 036,81 2 675 047,70	Уч. №144а : 3У 28	1 2 3 4 5 6 7	963 977,07 963 998,38 964 002,58 963 993,44 963 987,80 963 980,19 963 964,32	2 675 044,83 2 675 050,02 2 675 051,68 2 675 078,63 2 675 097,54 2 675 095,20 2 675 098,61
Уч. №92а : 3У 12	1 2 3 4 5	964 236,13 964 191,15 964 185,81 964 201,54 964 230,49	2 675 060,73 2 675 051,14 2 675 073,78 2 675 077,17 2 675 083,71	Уч. №156а : 3У 29	1 2 3 4 5 6 7	963 964,54 963 946,11 963 927,03 963 924,86 963 923,22 963 920,40 963 958,37	2 675 069,57 2 675 064,84 2 675 059,93 2 675 069,24 2 675 076,38 2 675 087,73 2 675 097,10
Уч. №102 : 3У 13	1 2 3 4 5	964 184,24 964 224,16 964 229,58 964 228,61 964 189,59	2 674 933,06 2 674 942,08 2 674 918,25 2 674 918,03 2 674 909,25	Уч. №162а : 3У 30	1 2 3 4	963 945,67 963 967,55 963 961,03 963 938,83	2 674 836,64 2 674 841,53 2 674 867,80 2 674 863,61
Уч. №102а : 3У 14	1 2 3 4 5	964 184,24 964 224,16 964 222,62 964 217,32 964 179,22	2 674 933,06 2 674 942,08 2 674 948,84 2 674 966,90 2 674 957,16	Уч. №162б : 3У 31	1 2 3 4 5 6 7 8 9 10 11 12	963 945,67 963 967,55 963 961,03 963 974,16 963 974,59 963 977,65 963 978,62 963 981,36 963 982,06 963 982,02 963 961,58 963 947,55	2 674 836,64 2 674 841,53 2 674 867,80 2 674 870,27 2 674 868,51 2 674 855,83 2 674 849,42 2 674 838,75 2 674 837,14 2 674 837,13 2 674 832,42 2 674 829,25
Уч. №102б : 3У 15	1 2 3 4	964 173,06 964 208,97 964 216,47 964 178,61	2 674 986,68 2 674 995,33 2 674 969,78 2 674 960,10	Уч. №173 : 3У 32	1 2 3 4	963 964,29 963 925,85 963 918,60 963 957,38	2 674 725,64 2 674 713,98 2 674 738,61 2 674 750,06
Уч. №102в : 3У 16	1 2 3 4 5 6	964 173,06 964 208,97 964 201,92 964 190,53 964 192,40 964 169,64	2 674 986,68 2 674 995,33 2 675 019,13 2 675 016,66 2 675 008,06 2 675 003,24	Уч. №181 : 3У 33	1 2 3 4 5 6	963 914,30 963 881,68 963 877,27 963 872,65 963 871,04 963 908,52	2 674 920,71 2 674 909,72 2 674 908,23 2 674 927,86 2 674 933,66 2 674 944,40
Уч. №104а : 3У 17	1 2 3 4 5	964 150,89 964 143,81 964 165,70 964 170,07 964 180,89	2 675 091,91 2 675 122,62 2 675 126,66 2 675 115,34 2 675 098,36	Уч. №184а : 3У 34	1 2 3 4	963 888,88 963 848,47 963 845,18 963 884,38	2 675 024,37 2 675 015,02 2 675 032,94 2 675 042,02
Уч. №104б : 3У 18	1 2 3 4 5	964 150,89 964 156,59 964 185,81 964 201,54 964 180,89	2 675 091,91 2 675 067,49 2 675 073,78 2 675 077,17 2 675 098,36	Уч. №191а : 3У 35	1 2 3 4 5 6	964 112,38 964 071,58 964 077,97 964 106,20 964 104,47 964 117,16	2 675 197,91 2 675 187,47 2 675 163,22 2 675 169,77 2 675 176,81 2 675 180,04
Уч. №109 : 3У 19	1 2 3 4 5 6 7 8 9	964 095,71 964 113,54 964 135,58 964 135,26 964 133,25 964 130,78 964 130,46 964 129,79 964 090,28	2 675 273,73 2 675 277,53 2 675 282,02 2 675 283,68 2 675 292,77 2 675 303,39 2 675 304,81 2 675 307,70 2 675 298,78	Уч. №191б : 3У 37	1 2 3 4	964 031,56 964 071,58 964 065,48 964 024,50	2 675 178,18 2 675 187,47 2 675 211,76 2 675 202,23
Уч. №111а : 3У 20	1 2 3 4 5	964 142,01 964 136,94 964 131,93 964 167,54 964 173,73	2 674 928,64 2 674 942,93 2 674 957,08 2 674 965,01 2 674 935,61	Уч. №198 : 3У 38	1 2 3 4	963 818,57 963 774,70 963 771,50 963 815,57	2 674 727,47 2 674 722,84 2 674 745,28 2 674 749,95
Уч. №112а : 3У 21	1 2 3 4 5 6	964 124,87 964 129,04 964 131,93 964 167,54 964 162,90 964 144,95	2 674 982,35 2 674 965,23 2 674 957,08 2 674 965,01 2 674 991,03 2 674 986,93	Уч. №199а : 3У 39	1 2 3 4	963 812,63 963 768,30 963 765,51 963 810,30	2 674 772,27 2 674 767,71 2 674 787,47 2 674 792,37
Уч. №114а : 3У 22	1 2 3 4 5	964 135,05 964 108,63 964 113,73 964 129,67 964 144,49	2 675 112,33 2 675 103,64 2 675 083,60 2 675 067,22 2 675 070,99	Уч. №210 : 3У 40	1 2 3 4	963 714,42 963 756,11 963 761,90 963 717,62	2 674 829,10 2 674 835,74 2 674 812,20 2 674 807,02
Уч. №114б : 3У 23	1 2 3 4 5 6 7	964 135,05 964 108,63 964 094,48 964 087,72 964 087,00 964 086,60 964 128,30	2 675 112,33 2 675 103,64 2 675 102,02 2 675 128,21 2 675 131,04 2 675 132,59 2 675 141,89				
Уч. №116а : 3У 24	1 2 3 4	964 124,32 964 162,98 964 156,57 964 118,64	2 674 845,77 2 674 846,89 2 674 871,53 2 674 861,51				

Уч. №210а : 3У 41	1 2 3 4	963 714,42 963 756,11 963 750,12 963 709,28	2 674 829,10 2 674 835,74 2 674 859,77 2 674 852,62	Уч. №279 : 3У 58	1 2 3 4 5 6 7	963 543,15 963 546,14 963 551,21 963 580,67 963 579,30 963 572,53 963 571,49	2 675 046,91 2 675 035,11 2 675 015,07 2 675 022,42 2 675 026,35 2 675 048,36 2 675 051,55
Уч. №2116 : 3У 42	1 2 3 4 5	963 659,94 963 694,88 963 688,90 963 685,08 963 649,74	2 674 611,09 2 674 619,35 2 674 644,71 2 674 659,61 2 674 651,30	Уч. №280 : 3У 59	1 2 3 4	963 608,53 963 650,57 963 644,29 963 602,24	2 674 585,52 2 674 595,85 2 674 620,48 2 674 610,14
Уч. №214а : 3У 43	1 2 3 4 5 6 7 8 9 10	963 630,01 963 667,45 963 673,33 963 674,17 963 680,27 963 679,64 963 684,45 963 678,97 963 672,46 963 637,23	2 674 729,82 2 674 739,10 2 674 740,29 2 674 736,10 2 674 709,06 2 674 708,89 2 674 684,49 2 674 683,14 2 674 709,28 2 674 700,80	Уч. №281 : 3У 60	1 2 3 4	963 595,97 963 638,01 963 644,29 963 602,24	2 674 634,77 2 674 645,10 2 674 620,48 2 674 610,14
Уч. №215а : 3У 44	1 2 3 4 5	963 630,01 963 667,45 963 661,94 963 618,10 963 624,03	2 674 729,82 2 674 739,10 2 674 762,26 2 674 751,58 2 674 728,33	Уч. №282 : 3У 61	1 2 3 4	963 595,97 963 638,01 963 631,73 963 589,69	2 674 634,77 2 674 645,10 2 674 669,73 2 674 659,39
Уч. №216а : 3У 45	1 2 3 4	963 610,99 963 655,24 963 661,94 963 618,10	2 674 779,41 2 674 790,35 2 674 762,26 2 674 751,58	Уч. №283 : 3У 62	1 2 3 4	963 583,40 963 625,45 963 631,73 963 589,69	2 674 684,01 2 674 694,35 2 674 669,73 2 674 659,39
Уч. №217а : 3У 46	1 2 3 4 5	963 610,99 963 655,24 963 648,86 963 635,27 963 603,96	2 674 779,41 2 674 790,35 2 674 818,24 2 674 814,77 2 674 806,99	Уч. №284 : 3У 63	1 2 3 4	963 583,40 963 625,45 963 619,17 963 577,13	2 674 684,01 2 674 694,35 2 674 718,97 2 674 708,64
Уч. №2186 : 3У 47	1 2 3 4 5	963 664,83 963 658,52 963 627,75 963 635,27 963 648,86	2 674 820,73 2 674 855,79 2 674 847,89 2 674 814,77 2 674 818,24	Уч. №285 : 3У 64	1 2 3 4	963 570,85 963 612,88 963 619,17 963 577,13	2 674 733,26 2 674 743,60 2 674 718,97 2 674 708,64
Уч. №220 : 3У 48	1 2 3 4 5 6 7	963 746,09 963 760,94 963 768,60 963 777,72 963 784,82 963 779,74 963 741,63	2 674 915,59 2 674 919,54 2 674 921,84 2 674 924,13 2 674 925,88 2 674 949,33 2 674 939,31	Уч. №286 : 3У 65	1 2 3 4	963 570,85 963 612,88 963 606,60 963 564,56	2 674 733,26 2 674 743,60 2 674 768,22 2 674 757,89
Уч. №238 : 3У 49	1 2 3 4 5	963 706,10 963 665,90 963 671,69 963 672,34 963 711,97	2 675 059,33 2 675 051,44 2 675 029,18 2 675 027,19 2 675 036,17	Уч. №287 : 3У 66	1 2 3 4	963 558,27 963 600,32 963 606,60 963 564,56	2 674 782,53 2 674 792,85 2 674 768,22 2 674 757,89
Уч. №251 : 3У 50	1 2 3 4	963 628,43 963 665,90 963 671,69 963 635,46	2 675 041,61 2 675 051,44 2 675 029,18 2 675 020,35	Уч. №288 : 3У 67	1 2 3 4	963 558,27 963 600,32 963 594,03 963 551,99	2 674 782,53 2 674 792,85 2 674 817,49 2 674 807,13
Уч. №252 : 3У 51	1 2 3 4	963 628,43 963 665,90 963 660,01 963 622,06	2 675 041,61 2 675 051,44 2 675 073,59 2 675 064,04	Уч. №289 : 3У 68	1 2 3 4	963 545,71 963 587,74 963 594,03 963 551,99	2 674 831,76 2 674 842,13 2 674 817,49 2 674 807,13
Уч. №273 : 3У 52	1 2 3 4	963 603,96 963 595,60 963 627,75 963 635,27	2 674 806,99 2 674 839,93 2 674 847,89 2 674 814,77	Уч. №290 : 3У 69	1 2 3 4	963 585,25 963 543,23 963 536,88 963 578,90	2 674 851,85 2 674 841,39 2 674 866,20 2 674 876,78
Уч. №274 : 3У 53	1 2 3 4 5	963 622,87 963 592,19 963 583,86 963 615,35 963 617,14	2 674 861,19 2 674 853,57 2 674 886,51 2 674 894,30 2 674 886,40	Уч. №291 : 3У 70	1 2 3 4	963 572,59 963 530,63 963 536,88 963 578,90	2 674 901,47 2 674 890,91 2 674 866,20 2 674 876,78
Уч. №275 : 3У 54	1 2 3 4 5	963 607,82 963 575,53 963 583,86 963 615,35 963 611,59	2 674 927,42 2 674 919,37 2 674 886,51 2 674 894,30 2 674 910,81	Уч. №292 : 3У 71	1 2 3 4	963 572,59 963 530,63 963 524,33 963 566,27	2 674 901,47 2 674 890,91 2 674 915,62 2 674 926,19
Уч. №276 : 3У 55	1 2 3 4 5 6	963 607,82 963 575,53 963 567,42 963 598,25 963 600,69 963 606,00	2 674 927,42 2 674 919,37 2 674 951,52 2 674 959,31 2 674 959,82 2 674 935,38	Уч. №293 : 3У 72	1 2 3 4	963 559,97 963 518,07 963 524,33 963 566,27	2 674 950,88 2 674 940,36 2 674 915,62 2 674 926,19
Уч. №277 : 3У 56	1 2 3 4 5	963 590,23 963 559,33 963 567,42 963 598,25 963 592,41	2 674 990,95 2 674 983,27 2 674 951,52 2 674 959,31 2 674 981,99	Уч. №294 : 3У 73	1 2 3 4	963 559,97 963 518,07 963 511,86 963 553,64	2 674 950,88 2 674 940,36 2 674 964,96 2 674 975,59
Уч. №278 : 3У 57	1 2 3 4 5	963 590,23 963 559,33 963 551,21 963 580,67 963 586,90	2 674 990,95 2 674 983,27 2 675 015,07 2 675 022,42 2 675 004,58	Уч. №295 : 3У 74	1 2 3 4	963 547,45 963 505,56 963 511,86 963 553,64	2 674 999,84 2 674 989,65 2 674 964,96 2 674 975,59
				Уч. №296 : 3У 75	1 2 3 4 5 6	963 547,45 963 544,07 963 536,35 963 533,45 963 499,38 963 505,56	2 674 999,84 2 675 013,21 2 675 011,28 2 675 022,71 2 675 014,01 2 674 989,65
				Уч. №297 : 3У 76	1 2 3 4 5 6	963 543,15 963 546,14 963 531,23 963 533,45 963 499,38 963 493,12	2 675 046,91 2 675 035,11 2 675 031,20 2 675 022,71 2 675 014,01 2 675 038,71
Таблица вновь образуемых земельных участков путем раздела ранее учтенного земельного участка с КН 86:12:0302010:198 с сохранением исходного в измененных границах							
Кадастровый квартал: 86:12:0302010 86:12:0302011 86:12:0302002				Категория земель: земли населенных пунктов			

№ п/п	Адрес (местоположение) земельного участка	Площадь, кв.м	Периметр, м	Вид разрешенного использования
Сведения об исходном земельном участке				
1.	Ханты-Мансийский автономный округ – Югра, г.Ханты-Мансийск, СОТ «Аграрник», КН 86:12:0302010:198	43 425	–	Для садоводства и огородничества
Кадастровый квартал: 86:12:0302010		Категория земель: земли населенных пунктов		
Сведения об образуемых земельных участках				
: ЗУ 1	Ханты-Мансийский автономный округ – Югра, г.Ханты-Мансийск, ТСН СНТ «Аграрник», участок №14а	1 028	131,46	Ведение садоводства
: ЗУ 2	Ханты-Мансийский автономный округ – Югра, г.Ханты-Мансийск, ТСН СНТ «Аграрник», участок №18а	1 000	127,16	Ведение садоводства
: ЗУ 3	Ханты-Мансийский автономный округ – Югра, г.Ханты-Мансийск, ТСН СНТ «Аграрник», участок №24	1 239	142,59	Ведение садоводства
: ЗУ 4	Ханты-Мансийский автономный округ – Югра, г.Ханты-Мансийск, ТСН СНТ «Аграрник», участок №36а	1 500	164,36	Ведение садоводства
: ЗУ 5	Ханты-Мансийский автономный округ – Югра, г.Ханты-Мансийск, ТСН СНТ «Аграрник», участок №36б	1 500	164,24	Ведение садоводства
: ЗУ 6	Ханты-Мансийский автономный округ – Югра, г.Ханты-Мансийск, ТСН СНТ «Аграрник», участок №79б	939	124,30	Ведение садоводства
: ЗУ 7	Ханты-Мансийский автономный округ – Югра, г.Ханты-Мансийск, ТСН СНТ «Аграрник», участок №79в	901	122,18	Ведение садоводства
: ЗУ 8	Ханты-Мансийский автономный округ – Югра, г.Ханты-Мансийск, ТСН СНТ «Аграрник», участок №79г	825	118,15	Ведение садоводства
: ЗУ 9	Ханты-Мансийский автономный округ – Югра, г.Ханты-Мансийск, ТСН СНТ «Аграрник», участок №91а	1 205	139,24	Ведение садоводства
: ЗУ 10	Ханты-Мансийский автономный округ – Югра, г.Ханты-Мансийск, ТСН СНТ «Аграрник», участок №91б	1 210	139,96	Ведение садоводства
: ЗУ 11	Ханты-Мансийский автономный округ – Югра, г.Ханты-Мансийск, ТСН СНТ «Аграрник», участок №91в	1 363	160,89	Ведение садоводства
: ЗУ 12	Ханты-Мансийский автономный округ – Югра, г.Ханты-Мансийск, ТСН СНТ «Аграрник», участок №92а	1 073	138,68	Ведение садоводства
: ЗУ 13	Ханты-Мансийский автономный округ – Югра, г.Ханты-Мансийск, ТСН СНТ «Аграрник», участок №102	1 000	130,75	Ведение садоводства
: ЗУ 14	Ханты-Мансийский автономный округ – Югра, г.Ханты-Мансийск, ТСН СНТ «Аграрник», участок №102а	1 014	130,63	Ведение садоводства
: ЗУ 15	Ханты-Мансийский автономный округ – Югра, г.Ханты-Мансийск, ТСН СНТ «Аграрник», участок №102б	1 021	129,80	Ведение садоводства
: ЗУ 16	Ханты-Мансийский автономный округ – Югра, г.Ханты-Мансийск, ТСН СНТ «Аграрник», участок №102в	700	122,39	Ведение садоводства
: ЗУ 17	Ханты-Мансийский автономный округ – Югра, г.Ханты-Мансийск, ТСН СНТ «Аграрник», участок №104а	800	116,73	Ведение садоводства
: ЗУ 18	Ханты-Мансийский автономный округ – Югра, г.Ханты-Мансийск, ТСН СНТ «Аграрник», участок №104б	961	131,33	Ведение садоводства
: ЗУ 19	Ханты-Мансийский автономный округ – Югра, г.Ханты-Мансийск, ТСН СНТ «Аграрник», участок №109	1 054	133,19	Ведение садоводства
: ЗУ 20	Ханты-Мансийский автономный округ – Югра, г.Ханты-Мансийск, ТСН СНТ «Аграрник», участок №111а	1 034	129,20	Ведение садоводства
: ЗУ 21	Ханты-Мансийский автономный округ – Югра, г.Ханты-Мансийск, ТСН СНТ «Аграрник», участок №112а	1 000	128,19	Ведение садоводства
: ЗУ 22	Ханты-Мансийский автономный округ – Югра, г.Ханты-Мансийск, ТСН СНТ «Аграрник», участок №114а	1 014	129,04	Ведение садоводства
: ЗУ 23	Ханты-Мансийский автономный округ – Югра, г.Ханты-Мансийск, ТСН СНТ «Аграрник», участок №114б	1 349	146,68	Ведение садоводства
: ЗУ 24	Ханты-Мансийский автономный округ – Югра, г.Ханты-Мансийск, ТСН СНТ «Аграрник», участок №116а	807	120,10	Ведение садоводства
: ЗУ 25	Ханты-Мансийский автономный округ – Югра, г.Ханты-Мансийск, ТСН СНТ «Аграрник», участок №117а	847	124,08	Ведение садоводства
: ЗУ 26	Ханты-Мансийский автономный округ – Югра, г.Ханты-Мансийск, ТСН СНТ «Аграрник», участок №118а	956	128,55	Ведение садоводства
: ЗУ 27	Ханты-Мансийский автономный округ – Югра, г.Ханты-Мансийск, ТСН СНТ «Аграрник», участок №125а	893	131,45	Ведение садоводства
: ЗУ 28	Ханты-Мансийский автономный округ – Югра, г.Ханты-Мансийск, ТСН СНТ «Аграрник», участок №144а	1 225	154,11	Ведение садоводства

: ЗУ 59	Ханты-Мансийский автономный округ – Югра, г.Ханты-Мансийск, ТСН СНТ «Аграрник», участок №280	1 100	137,41	Ведение садоводства
: ЗУ 60	Ханты-Мансийский автономный округ – Югра, г.Ханты-Мансийск, ТСН СНТ «Аграрник», участок №281	1 100	137,41	Ведение садоводства
: ЗУ 61	Ханты-Мансийский автономный округ – Югра, г.Ханты-Мансийск, ТСН СНТ «Аграрник», участок №282	1 100	137,41	Ведение садоводства
: ЗУ 62	Ханты-Мансийский автономный округ – Югра, г.Ханты-Мансийск, ТСН СНТ «Аграрник», участок №283	1 100	137,41	Ведение садоводства
: ЗУ 63	Ханты-Мансийский автономный округ – Югра, г.Ханты-Мансийск, ТСН СНТ «Аграрник», участок №284	1 100	137,41	Ведение садоводства
: ЗУ 64	Ханты-Мансийский автономный округ – Югра, г.Ханты-Мансийск, ТСН СНТ «Аграрник», участок №285	1 100	137,41	Ведение садоводства
: ЗУ 65	Ханты-Мансийский автономный округ – Югра, г.Ханты-Мансийск, ТСН СНТ «Аграрник», участок №286	1 100	137,41	Ведение садоводства
: ЗУ 66	Ханты-Мансийский автономный округ – Югра, г.Ханты-Мансийск, ТСН СНТ «Аграрник», участок №287	1 100	137,43	Ведение садоводства
: ЗУ 67	Ханты-Мансийский автономный округ – Югра, г.Ханты-Мансийск, ТСН СНТ «Аграрник», участок №288	1 100	137,42	Ведение садоводства
: ЗУ 68	Ханты-Мансийский автономный округ – Югра, г.Ханты-Мансийск, ТСН СНТ «Аграрник», участок №289	1 100	137,43	Ведение садоводства
: ЗУ 69	Ханты-Мансийский автономный округ – Югра, г.Ханты-Мансийск, ТСН СНТ «Аграрник», участок №290	1 112	137,97	Ведение садоводства
: ЗУ 70	Ханты-Мансийский автономный округ – Югра, г.Ханты-Мансийск, ТСН СНТ «Аграрник», участок №291	1 104	137,58	Ведение садоводства
: ЗУ 71	Ханты-Мансийский автономный округ – Югра, г.Ханты-Мансийск, ТСН СНТ «Аграрник», участок №292	1 103	137,53	Ведение садоводства
: ЗУ 72	Ханты-Мансийский автономный округ – Югра, г.Ханты-Мансийск, ТСН СНТ «Аграрник», участок №293	1 102	137,45	Ведение садоводства
: ЗУ 73	Ханты-Мансийский автономный округ – Югра, г.Ханты-Мансийск, ТСН СНТ «Аграрник», участок №294	1 098	137,21	Ведение садоводства

: ЗУ 74	Ханты-Мансийский автономный округ – Югра, г.Ханты-Мансийск, ТСН СНТ «Аграрник», участок №295	1 088	136,73	Ведение садоводства
: ЗУ 75	Ханты-Мансийский автономный округ – Югра, г.Ханты-Мансийск, ТСН СНТ «Аграрник», участок №296	1 000	136,95	Ведение садоводства
: ЗУ 76	Ханты-Мансийский автономный округ – Югра, г.Ханты-Мансийск, ТСН СНТ «Аграрник», участок №297	1 039	147,70	Ведение садоводства
Таблица точек вновь образуемого земельного участка путем раздела ранее учтенного земельного участка с КН 86:12:0302010:198 с сохранением исходного в измененных границах				
№ участка	№ точки	X		Y
: ЗУ 44а	1	964 065,82		2 674 678,99
	2	964 062,58		2 674 678,21
	3	964 040,49		2 674 673,15
	4	964 036,80		2 674 692,73
	5	964 061,20		2 674 697,82
Таблица вновь образуемого земельного участка путем раздела ранее учтенного земельного участка с КН 86:12:0302010:198 с сохранением исходного в измененных границах				
Кадастровый квартал: 86:12:0302010		Категория земель: земли населенных пунктов		
№ участка	Адрес (местоположение) земельного участка	Площадь, кв.м	Периметр, м	Вид разрешенного использования
Сведения об исходном земельном участке				
Нет данных	Ханты-Мансийский автономный округ – Югра, г.Ханты-Мансийск, СОТ «Аграрник», КН 86:12:0302010:198	43 425	–	Для садоводства и огородничества
Сведения об образуемом земельном участке				
: ЗУ 44а	Ханты-Мансийский автономный округ – Югра, г.Ханты-Мансийск, ТСН СНТ «Аграрник», участок №44а	500	90,23	Деловое управление, Магазины
Таблица точек вновь образуемого земельного участка путем раздела ранее учтенного земельного участка с КН 86:12:0302010:198 с сохранением исходного в измененных границах				
№ участка	№ точки	X		Y
: ЗУ 1	1	963 786,31		2 674 898,75
	2	963 768,53		2 674 894,71
	3	963 754,63		2 674 891,77
	4	963 751,52		2 674 893,12
	5	963 748,42		2 674 905,16
	6	963 746,09		2 674 915,59
	7	963 741,64		2 674 939,31
	8	963 736,70		2 674 963,96
	9	963 731,08		2 674 988,50
	10	963 725,70		2 675 013,15
	11	963 719,54		2 675 037,34
	12	963 715,03		2 675 061,59
	13	963 714,89		2 675 063,26
	14	963 714,05		2 675 063,08
	15	963 714,01		2 675 063,27
	16	963 712,71		2 675 063,00
	17	963 711,62		2 675 068,47
	18	963 712,99		2 675 068,76
	19	963 708,50		2 675 087,27
	20	963 699,61		2 675 084,95
	21	963 706,10		2 675 059,33
	22	963 711,97		2 675 036,17
	23	963 718,56		2 675 012,21
	24	963 723,88		2 674 987,50
	25	963 730,24		2 674 962,85
	26	963 735,39		2 674 938,10
	27	963 741,20		2 674 914,29
	28	963 746,68		2 674 889,36
	29	963 707,79		2 674 881,24
	30	963 707,64		2 674 881,94
	31	963 668,76		2 674 872,83
	32	963 663,27		2 674 896,63
	33	963 657,64		2 674 921,34
	34	963 651,92		2 674 945,54
	35	963 646,20		2 674 969,98
	36	963 641,74		2 674 995,53
	37	963 635,46		2 675 020,35
	38	963 628,43		2 675 041,61
	39	963 622,06		2 675 064,04
	40	963 614,84		2 675 060,52
	41	963 620,84		2 675 038,52
	42	963 627,09		2 675 015,20
	43	963 633,33		2 674 991,39
	44	963 639,79		2 674 968,33

: 3У 1	45	963 645,12	2 674 943,87	150	963 803,97	2 674 893,86
	46	963 650,71	2 674 919,24	151	963 827,09	2 674 919,07
	47	963 656,22	2 674 894,88	152	963 871,04	2 674 933,66
	48	963 661,48	2 674 870,32	153	963 908,52	2 674 944,40
	49	963 622,87	2 674 861,19	154	963 914,30	2 674 920,71
	50	963 592,19	2 674 853,57	155	963 920,72	2 674 897,90
	51	963 583,86	2 674 886,51	156	963 927,28	2 674 872,36
	52	963 575,53	2 674 919,37	157	963 933,86	2 674 846,81
	53	963 567,42	2 674 951,52	158	963 939,88	2 674 822,96
	54	963 559,33	2 674 983,27	159	963 945,10	2 674 798,37
	55	963 551,21	2 675 015,07	160	963 950,90	2 674 776,09
	56	963 546,14	2 675 035,11	161	963 957,38	2 674 750,06
	57	963 531,23	2 675 031,20	162	963 964,29	2 674 725,65
	58	963 533,45	2 675 022,71	163	963 970,50	2 674 701,37
	59	963 536,35	2 675 011,28	164	963 973,84	2 674 689,32
	60	963 544,07	2 675 013,21	165	963 977,18	2 674 677,33
	61	963 547,45	2 674 999,84	166	963 938,79	2 674 665,66
	62	963 553,64	2 674 975,59	167	963 939,80	2 674 657,93
	63	963 559,97	2 674 950,88	168	963 978,32	2 674 669,20
	64	963 566,27	2 674 926,19	169	963 984,94	2 674 644,64
	65	963 572,59	2 674 901,47	170	963 991,66	2 674 617,64
	66	963 578,90	2 674 876,78	171	963 994,83	2 674 605,05
	67	963 585,25	2 674 851,85	172	963 998,00	2 674 592,34
	68	963 543,23	2 674 841,39	173	964 004,94	2 674 565,62
	69	963 545,71	2 674 831,76	174	964 006,10	2 674 560,70
	70	963 587,74	2 674 842,13	175	964 012,79	2 674 561,21
	71	963 594,03	2 674 817,49	176	964 008,23	2 674 580,42
	72	963 600,32	2 674 792,85	177	964 008,50	2 674 580,51
	73	963 606,60	2 674 768,22	178	964 002,52	2 674 605,45
	74	963 612,88	2 674 743,60	179	963 998,70	2 674 622,08
	75	963 619,17	2 674 718,97	180	963 992,09	2 674 651,56
	76	963 625,46	2 674 694,35	181	963 991,63	2 674 653,80
	77	963 631,73	2 674 669,73	182	963 984,27	2 674 683,46
	78	963 638,01	2 674 645,10	183	964 003,92	2 674 687,38
	79	963 644,29	2 674 620,48	184	964 023,64	2 674 691,33
	80	963 650,57	2 674 595,85	185	964 025,45	2 674 691,68
	81	963 697,80	2 674 607,31	186	964 028,78	2 674 670,47
	82	963 694,88	2 674 619,35	187	964 040,49	2 674 673,15
	83	963 659,94	2 674 611,09	188	964 036,80	2 674 692,73
	84	963 649,74	2 674 651,30	189	964 061,20	2 674 697,82
	85	963 685,08	2 674 659,61	190	964 065,82	2 674 678,99
	86	963 678,97	2 674 683,14	191	964 072,50	2 674 651,76
	87	963 672,46	2 674 709,28	192	964 078,71	2 674 627,48
	88	963 637,23	2 674 700,80	193	964 084,80	2 674 603,56
	89	963 630,01	2 674 729,82	194	964 084,36	2 674 603,42
	90	963 624,03	2 674 728,33	195	964 090,48	2 674 579,56
	91	963 618,10	2 674 751,58	196	964 097,23	2 674 581,99
	92	963 610,99	2 674 779,41	197	964 092,36	2 674 594,56
	93	963 603,96	2 674 806,99	198	964 080,53	2 674 643,58
	94	963 595,60	2 674 839,93	199	964 078,74	2 674 652,49
	95	963 627,75	2 674 847,89	200	964 075,52	2 674 668,06
	96	963 658,52	2 674 855,80	201	964 069,20	2 674 697,05
	97	963 664,84	2 674 820,73	202	964 103,86	2 674 708,01
	98	963 677,33	2 674 822,68	203	964 139,25	2 674 718,67
	99	963 671,22	2 674 861,60	204	964 147,87	2 674 694,55
	100	963 695,02	2 674 868,13	205	964 155,35	2 674 671,52
	101	963 701,52	2 674 826,83	206	964 156,27	2 674 667,92
	102	963 705,61	2 674 797,60	207	964 157,07	2 674 664,75
	103	963 709,62	2 674 769,08	208	964 155,23	2 674 664,27
	104	963 713,40	2 674 746,20	209	964 161,40	2 674 637,81
	105	963 709,64	2 674 745,33	210	964 167,07	2 674 610,57
	106	963 710,08	2 674 742,50	211	964 114,59	2 674 596,74
	107	963 718,46	2 674 718,67	212	964 117,01	2 674 585,58
	108	963 723,57	2 674 694,20	213	964 170,46	2 674 595,28
	109	963 724,10	2 674 694,39	214	964 177,78	2 674 596,44
	110	963 729,65	2 674 667,77	215	964 175,73	2 674 605,37
	111	963 732,70	2 674 653,57	216	964 170,04	2 674 628,95
	112	963 733,63	2 674 649,14	217	964 172,71	2 674 629,73
	113	963 737,70	2 674 629,41	218	964 185,40	2 674 632,19
	114	963 784,86	2 674 650,39	219	964 195,73	2 674 633,83
	115	963 786,64	2 674 638,82	220	964 197,78	2 674 634,21
	116	963 743,60	2 674 630,55	221	964 196,34	2 674 642,30
	117	963 742,22	2 674 637,87	222	964 170,57	2 674 637,80
	118	963 740,02	2 674 649,69	223	964 161,67	2 674 667,79
	119	963 736,28	2 674 669,80	224	964 153,94	2 674 696,43
	120	963 733,62	2 674 694,98	225	964 147,32	2 674 720,78
	121	963 732,54	2 674 694,85	226	964 184,12	2 674 736,79
	122	963 729,11	2 674 717,53	227	964 198,54	2 674 743,09
	123	963 725,66	2 674 739,63	228	964 221,06	2 674 752,20
	124	963 727,25	2 674 739,81	229	964 223,27	2 674 743,54
	125	963 724,06	2 674 762,23	230	964 229,38	2 674 717,83
	126	963 720,85	2 674 784,67	231	964 235,41	2 674 692,86
	127	963 717,62	2 674 807,02	232	964 241,74	2 674 668,21
	128	963 714,42	2 674 829,10	233	964 248,24	2 674 643,50
	129	963 709,28	2 674 852,62	234	964 257,22	2 674 612,30
	130	963 705,83	2 674 875,13	235	964 262,45	2 674 613,39
	131	963 746,54	2 674 882,07	236	964 261,19	2 674 617,98
	132	963 750,89	2 674 883,06	237	964 253,60	2 674 644,85
	133	963 790,07	2 674 892,80	238	964 247,89	2 674 670,12
	134	963 794,87	2 674 866,75	239	964 242,17	2 674 694,90
	135	963 789,27	2 674 865,83	240	964 236,56	2 674 719,52
	136	963 795,24	2 674 839,36	241	964 228,96	2 674 758,22
	137	963 800,31	2 674 813,87	242	964 263,94	2 674 772,01
	138	963 805,53	2 674 813,86	243	964 265,20	2 674 770,73
	139	963 810,30	2 674 792,38	244	964 264,48	2 674 773,51
	140	963 812,63	2 674 772,27	245	964 288,66	2 674 783,80
	141	963 815,57	2 674 749,95	246	964 302,07	2 674 789,04
	142	963 818,57	2 674 727,47	247	964 303,27	2 674 784,93
	143	963 821,50	2 674 705,26	248	964 308,96	2 674 760,25
	144	963 824,43	2 674 682,94	249	964 315,66	2 674 733,55
	145	963 828,12	2 674 656,03	250	964 322,55	2 674 709,93
	146	963 612,50	2 675 070,11	251	964 321,37	2 674 709,57
	147	963 837,75	2 674 642,07	252	964 321,92	2 674 703,83
	148	963 819,90	2 674 772,88	253	964 323,42	2 674 696,14
	149	963 796,25	2 674 889,60	254	964 324,59	2 674 689,10

255	964 325,94	2 674 682,69	360	963 934,76	2 674 867,48
256	964 321,11	2 674 681,00	361	963 928,43	2 674 894,09
257	964 312,27	2 674 677,85	362	963 928,14	2 674 898,26
258	964 301,61	2 674 674,02	363	963 928,45	2 674 898,34
259	964 292,81	2 674 671,42	364	963 925,53	2 674 899,84
260	964 297,10	2 674 652,59	365	963 922,66	2 674 910,33
261	964 330,71	2 674 661,26	366	963 919,82	2 674 920,97
262	964 337,24	2 674 633,74	367	963 919,04	2 674 925,68
263	964 350,62	2 674 637,05	368	963 917,70	2 674 930,79
264	964 349,46	2 674 642,19	369	963 915,63	2 674 941,49
265	964 345,55	2 674 654,37	370	963 918,10	2 674 945,99
266	964 343,19	2 674 662,18	371	963 930,29	2 674 949,04
267	964 335,10	2 674 687,97	372	963 943,14	2 674 952,35
268	964 334,38	2 674 687,78	373	963 954,42	2 674 955,29
269	964 330,77	2 674 701,21	374	963 954,04	2 674 956,95
270	964 328,50	2 674 711,50	375	964 036,18	2 674 976,97
271	964 321,60	2 674 737,24	376	964 076,43	2 674 987,03
272	964 321,77	2 674 737,29	377	964 083,46	2 674 963,27
273	964 315,97	2 674 762,18	378	964 086,11	2 674 954,34
274	964 309,60	2 674 788,52	379	964 092,61	2 674 927,77
275	964 312,45	2 674 792,91	380	964 054,96	2 674 920,74
276	964 326,62	2 674 798,78	381	964 057,63	2 674 904,23
277	964 343,97	2 674 804,89	382	964 059,67	2 674 897,93
278	964 355,30	2 674 809,49	383	964 077,54	2 674 904,12
279	964 371,84	2 674 816,68	384	964 094,96	2 674 909,48
280	964 384,70	2 674 820,37	385	964 098,98	2 674 894,96
281	964 392,78	2 674 786,03	386	964 101,63	2 674 883,09
282	964 398,60	2 674 760,10	387	964 107,97	2 674 856,61
283	964 405,27	2 674 733,96	388	964 112,57	2 674 833,91
284	964 411,29	2 674 709,65	389	964 132,18	2 674 831,32
285	964 418,26	2 674 684,49	390	964 163,51	2 674 844,79
286	964 425,62	2 674 659,84	391	964 162,98	2 674 846,89
287	964 430,31	2 674 662,22	392	964 124,31	2 674 845,77
288	964 424,20	2 674 686,19	393	964 118,64	2 674 861,51
289	964 418,24	2 674 710,84	394	964 117,35	2 674 861,27
290	964 414,76	2 674 723,16	395	964 109,02	2 674 885,30
291	964 411,29	2 674 735,42	396	964 111,02	2 674 885,84
292	964 404,66	2 674 760,57	397	964 103,97	2 674 908,84
293	964 398,68	2 674 785,03	398	964 103,12	2 674 911,77
294	964 397,17	2 674 792,45	399	964 097,54	2 674 931,27
295	964 395,53	2 674 798,96	400	964 090,87	2 674 954,47
296	964 393,07	2 674 811,06	401	964 080,39	2 674 989,64
297	964 393,37	2 674 815,50	402	964 087,82	2 674 991,96
298	964 401,38	2 674 817,40	403	964 097,16	2 674 994,69
299	964 437,24	2 674 816,76	404	964 107,28	2 674 997,19
300	964 432,94	2 674 831,78	405	964 108,95	2 674 997,85
301	964 365,53	2 674 834,10	406	964 120,44	2 675 000,55
302	964 344,23	2 674 821,13	407	964 119,08	2 675 005,36
303	964 299,80	2 674 801,22	408	964 079,28	2 674 994,78
304	964 214,13	2 674 764,64	409	964 073,27	2 675 017,85
305	964 100,24	2 674 717,87	410	964 067,32	2 675 043,90
306	964 095,14	2 674 718,34	411	964 061,16	2 675 068,86
307	964 086,34	2 674 722,51	412	964 060,50	2 675 068,80
308	964 074,30	2 674 730,38	413	964 054,82	2 675 092,77
309	964 061,80	2 674 751,22	414	964 047,64	2 675 120,67
310	964 047,90	2 674 785,38	415	964 042,80	2 675 146,56
311	964 034,88	2 674 822,00	416	964 080,12	2 675 155,13
312	964 032,38	2 674 833,18	417	964 122,83	2 675 164,74
313	964 031,37	2 674 837,70	418	964 128,30	2 675 141,89
314	964 028,26	2 674 848,13	419	964 135,05	2 675 112,34
315	964 021,76	2 674 873,62	420	964 144,49	2 675 070,99
316	964 021,02	2 674 875,89	421	964 146,18	2 675 064,01
317	964 016,90	2 674 891,54	422	964 151,10	2 675 039,20
318	964 015,48	2 674 897,04	423	964 154,54	2 675 024,68
319	964 008,58	2 674 921,44	424	964 162,89	2 674 991,03
320	964 007,58	2 674 925,38	425	964 167,54	2 674 965,01
321	964 002,93	2 674 941,98	426	964 173,73	2 674 935,61
322	963 997,08	2 674 967,23	427	964 142,01	2 674 928,64
323	963 991,54	2 674 965,49	428	964 143,74	2 674 923,75
324	963 997,86	2 674 940,64	429	964 144,77	2 674 920,88
325	964 004,08	2 674 916,65	430	964 147,56	2 674 909,80
326	964 009,89	2 674 893,46	431	964 177,88	2 674 915,99
327	964 013,62	2 674 880,90	432	964 181,56	2 674 892,55
328	964 017,39	2 674 868,26	433	964 182,44	2 674 885,82
329	964 020,10	2 674 858,98	434	964 184,89	2 674 886,74
330	964 021,76	2 674 851,18	435	964 195,69	2 674 851,52
331	964 023,43	2 674 843,96	436	964 202,44	2 674 853,40
332	964 029,43	2 674 819,46	437	964 195,19	2 674 884,88
333	964 035,90	2 674 793,96	438	964 192,39	2 674 897,06
334	964 036,96	2 674 790,22	439	964 189,59	2 674 909,25
335	964 040,64	2 674 774,10	440	964 184,24	2 674 933,06
336	964 042,75	2 674 766,31	441	964 179,22	2 674 957,16
337	964 046,31	2 674 752,00	442	964 217,32	2 674 966,90
338	964 049,84	2 674 737,84	443	964 222,62	2 674 948,84
339	964 053,58	2 674 725,36	444	964 225,58	2 674 949,50
340	964 058,00	2 674 708,64	445	964 216,51	2 674 980,35
341	964 052,78	2 674 707,04	446	964 207,67	2 675 010,43
342	964 035,71	2 674 702,97	447	964 204,07	2 675 022,67
343	964 021,71	2 674 699,40	448	964 192,81	2 675 020,22
344	964 021,83	2 674 699,04	449	964 189,10	2 675 036,81
345	963 984,41	2 674 691,41	450	964 191,15	2 675 051,14
346	963 979,90	2 674 694,20	451	964 185,81	2 675 073,78
347	963 975,48	2 674 709,55	452	964 181,92	2 675 055,73
348	963 967,97	2 674 736,08	453	964 186,23	2 675 036,19
349	963 972,94	2 674 734,52	454	964 190,53	2 675 016,66
350	963 964,92	2 674 763,89	455	964 201,92	2 675 019,13
351	963 960,26	2 674 762,93	456	964 208,97	2 674 995,33
352	963 953,92	2 674 787,78	457	964 216,47	2 674 969,78
353	963 950,95	2 674 799,76	458	964 178,61	2 674 960,10
354	963 947,55	2 674 811,77	459	964 173,06	2 674 986,68
355	963 964,78	2 674 814,84	460	964 169,64	2 675 003,24
356	963 961,58	2 674 832,42	461	964 192,40	2 675 008,06
357	963 947,55	2 674 829,26	462	964 166,10	2 675 011,35
358	963 945,67	2 674 836,64	463	964 161,80	2 675 030,89
359	963 938,83	2 674 863,61	464	964 157,50	2 675 050,42

465	964 156,58	2 675 067,49	570	964 296,50	2 675 205,53
466	964 150,89	2 675 091,91	571	964 336,37	2 675 214,56
467	964 143,81	2 675 122,62	572	964 334,39	2 675 222,44
468	964 165,69	2 675 126,66	573	964 291,89	2 675 217,73
469	964 152,08	2 675 135,67	574	964 287,14	2 675 234,02
470	964 146,64	2 675 141,91	575	964 285,42	2 675 243,07
471	964 140,50	2 675 150,12	576	964 279,88	2 675 266,64
472	964 136,58	2 675 158,50	577	964 274,18	2 675 290,86
473	964 132,94	2 675 166,37	578	964 269,13	2 675 315,29
474	964 143,07	2 675 169,25	579	964 264,27	2 675 338,13
475	964 166,15	2 675 175,57	580	964 263,90	2 675 340,33
476	964 205,16	2 675 185,82	581	964 268,57	2 675 344,93
477	964 211,40	2 675 161,61	582	964 257,15	2 675 345,87
478	964 217,82	2 675 137,28	583	964 258,87	2 675 336,85
479	964 222,51	2 675 117,53	584	964 263,14	2 675 314,43
480	964 229,14	2 675 089,58	585	964 267,97	2 675 290,60
481	964 230,49	2 675 083,71	586	964 273,63	2 675 266,02
482	964 236,13	2 675 060,73	587	964 278,84	2 675 241,64
483	964 239,27	2 675 047,70	588	964 280,96	2 675 231,24
484	964 246,04	2 675 019,73	589	964 283,69	2 675 215,95
485	964 253,37	2 674 989,42	590	964 273,39	2 675 212,94
486	964 260,90	2 674 957,35	591	964 256,42	2 675 207,82
487	964 264,05	2 674 946,02	592	964 249,94	2 675 206,18
488	964 270,26	2 674 919,36	593	964 246,45	2 675 204,95
489	964 270,13	2 674 919,19	594	964 245,36	2 675 204,68
490	964 280,50	2 674 876,78	595	964 243,02	2 675 203,96
491	964 316,93	2 674 842,90	596	964 240,41	2 675 203,29
492	964 329,43	2 674 853,07	597	964 228,57	2 675 200,11
493	964 285,86	2 674 883,94	598	964 212,82	2 675 195,92
494	964 276,65	2 674 922,34	599	964 209,20	2 675 195,03
495	964 272,66	2 674 940,54	600	964 208,60	2 675 198,12
496	964 267,78	2 674 962,75	601	964 205,02	2 675 210,70
497	964 261,39	2 674 987,11	602	964 202,11	2 675 220,93
498	964 263,58	2 674 990,60	603	964 195,13	2 675 244,35
499	964 257,29	2 675 014,60	604	964 190,94	2 675 263,39
500	964 251,49	2 675 036,67	605	964 190,18	2 675 269,73
501	964 248,80	2 675 036,21	606	964 193,13	2 675 270,52
502	964 246,18	2 675 045,09	607	964 188,41	2 675 276,87
503	964 244,08	2 675 054,52	608	964 183,58	2 675 299,83
504	964 239,64	2 675 072,93	609	964 182,76	2 675 299,67
505	964 235,29	2 675 090,85	610	964 178,44	2 675 318,71
506	964 234,77	2 675 090,87	611	964 169,42	2 675 316,89
507	964 230,54	2 675 110,49	612	964 169,48	2 675 316,68
508	964 229,76	2 675 114,28	613	964 175,72	2 675 291,33
509	964 229,32	2 675 115,85	614	964 176,47	2 675 291,57
510	964 229,61	2 675 115,92	615	964 182,62	2 675 268,14
511	964 223,86	2 675 138,67	616	964 182,48	2 675 267,63
512	964 221,81	2 675 146,01	617	964 188,70	2 675 242,85
513	964 217,46	2 675 163,45	618	964 188,75	2 675 242,88
514	964 216,36	2 675 167,31	619	964 194,32	2 675 223,33
515	964 213,60	2 675 178,09	620	964 195,34	2 675 219,26
516	964 211,78	2 675 185,49	621	964 195,50	2 675 218,34
517	964 211,45	2 675 186,94	622	964 202,29	2 675 194,03
518	964 214,40	2 675 188,12	623	964 164,00	2 675 183,02
519	964 217,92	2 675 189,56	624	964 127,30	2 675 173,06
520	964 234,48	2 675 193,62	625	964 119,14	2 675 198,34
521	964 252,60	2 675 197,99	626	964 119,49	2 675 198,39
522	964 254,75	2 675 198,50	627	964 110,78	2 675 223,45
523	964 271,58	2 675 202,51	628	964 103,50	2 675 247,87
524	964 285,34	2 675 205,57	629	964 099,89	2 675 260,09
525	964 288,26	2 675 206,21	630	964 095,71	2 675 273,73
526	964 288,87	2 675 203,54	631	964 090,27	2 675 298,78
527	964 292,19	2 675 191,08	632	964 084,88	2 675 294,02
528	964 294,92	2 675 179,38	633	964 091,72	2 675 269,97
529	964 301,00	2 675 154,33	634	964 106,71	2 675 222,25
530	964 301,77	2 675 151,00	635	964 105,48	2 675 221,92
531	964 304,63	2 675 140,26	636	964 112,38	2 675 197,91
532	964 307,66	2 675 127,20	637	964 117,16	2 675 180,04
533	964 308,23	2 675 127,26	638	964 104,47	2 675 176,81
534	964 314,67	2 675 102,17	639	964 106,20	2 675 169,77
535	964 320,22	2 675 077,27	640	964 077,97	2 675 163,22
536	964 326,08	2 675 054,22	641	964 039,21	2 675 154,30
537	964 331,76	2 675 027,93	642	964 031,56	2 675 178,18
538	964 338,22	2 675 003,12	643	964 024,50	2 675 202,23
539	964 339,30	2 674 998,96	644	964 016,37	2 675 193,37
540	964 332,43	2 674 997,31	645	964 021,59	2 675 176,22
541	964 332,07	2 674 998,91	646	964 028,20	2 675 154,50
542	964 300,14	2 674 992,68	647	964 000,16	2 675 147,34
543	964 299,88	2 674 993,72	648	963 996,16	2 675 146,22
544	964 298,94	2 674 997,57	649	963 996,24	2 675 145,79
545	964 296,70	2 674 994,07	650	963 954,35	2 675 135,32
546	964 303,21	2 674 967,46	651	963 921,62	2 675 123,78
547	964 304,26	2 674 967,60	652	963 917,03	2 675 123,36
548	964 309,32	2 674 947,51	653	963 911,43	2 675 123,48
549	964 311,10	2 674 940,47	654	963 913,47	2 675 115,21
550	964 328,42	2 674 943,42	655	963 958,11	2 675 125,85
551	964 353,06	2 674 947,63	656	963 978,97	2 675 130,97
552	964 381,39	2 674 961,10	657	963 990,76	2 675 133,80
553	964 389,96	2 674 934,82	658	963 996,77	2 675 135,30
554	964 400,79	2 674 944,00	659	964 036,29	2 675 144,64
555	964 391,87	2 674 975,90	660	964 042,06	2 675 119,83
556	964 353,49	2 674 965,27	661	964 048,22	2 675 095,37
557	964 347,78	2 674 984,41	662	964 054,71	2 675 071,31
558	964 343,73	2 675 000,34	663	964 061,17	2 675 045,50
559	964 343,85	2 675 000,38	664	964 063,88	2 675 034,13
560	964 338,04	2 675 025,77	665	964 063,86	2 675 032,74
561	964 332,58	2 675 050,05	666	964 065,30	2 675 027,13
562	964 326,06	2 675 076,34	667	964 065,84	2 675 026,44
563	964 319,99	2 675 102,67	668	964 067,36	2 675 019,95
564	964 314,25	2 675 129,30	669	964 072,47	2 674 998,71
565	964 308,46	2 675 154,53	670	964 071,85	2 674 995,70
566	964 308,34	2 675 154,65	671	964 069,48	2 674 992,82
567	964 306,51	2 675 163,15	672	964 067,46	2 674 991,18
568	964 305,73	2 675 166,53	673	964 051,11	2 674 986,39
569	964 302,43	2 675 179,78	674	964 038,13	2 674 982,79

675	964 034,47	2 674 984,16
676	964 034,89	2 674 982,08
677	964 028,88	2 674 980,38
678	964 021,33	2 674 978,69
679	964 014,92	2 674 977,21
680	964 006,86	2 674 974,71
681	964 000,30	2 674 973,42
682	963 995,72	2 674 976,66
683	963 989,19	2 674 997,15
684	963 988,66	2 675 000,83
685	963 982,66	2 675 021,20
686	964 002,61	2 675 026,29
687	964 005,42	2 675 027,58
688	963 998,38	2 675 050,02
689	963 977,07	2 675 044,83
690	963 964,32	2 675 098,60
691	963 958,37	2 675 097,10
692	963 964,54	2 675 069,58
693	963 946,11	2 675 064,84
694	963 948,90	2 675 056,66
695	963 954,81	2 675 047,17
696	963 973,00	2 675 032,82
697	963 976,55	2 675 019,55
698	963 976,78	2 675 019,00
699	963 978,30	2 675 012,80
700	963 979,83	2 675 008,17
701	963 981,92	2 675 000,80
702	963 984,00	2 674 995,18
703	963 985,90	2 674 987,36
704	963 988,97	2 674 976,29
705	963 987,70	2 674 970,56
706	963 971,40	2 674 965,47
707	963 951,52	2 674 960,86
708	963 946,50	2 674 959,82
709	963 930,18	2 674 955,10
710	963 924,04	2 674 953,49
711	963 915,10	2 674 951,34
712	963 912,05	2 674 955,12
713	963 908,94	2 674 967,59
714	963 907,24	2 674 974,37
715	963 904,42	2 674 986,42
716	963 901,26	2 674 999,98
717	963 892,24	2 675 037,20
718	963 930,46	2 675 046,90
719	963 929,39	2 675 050,95
720	963 891,48	2 675 041,37
721	963 889,16	2 675 049,61
722	963 881,41	2 675 078,52
723	963 877,70	2 675 092,46
724	963 870,67	2 675 118,55
725	963 870,02	2 675 122,38
726	963 830,14	2 675 121,66
727	963 832,60	2 675 109,26
728	963 866,37	2 675 115,81
729	963 872,55	2 675 091,59
730	963 878,67	2 675 065,84
731	963 879,37	2 675 062,77
732	963 840,34	2 675 053,82
733	963 844,46	2 675 036,90
734	963 845,18	2 675 032,94
735	963 884,38	2 675 042,02
736	963 888,89	2 675 024,37
737	963 894,93	2 675 000,85
738	963 896,77	2 674 992,45
739	963 897,46	2 674 989,39
740	963 898,10	2 674 986,64
741	963 900,46	2 674 977,53
742	963 901,58	2 674 973,13
743	963 903,12	2 674 965,81
744	963 903,48	2 674 963,66
745	963 905,82	2 674 954,50
746	963 906,66	2 674 949,85
747	963 894,64	2 674 946,44
748	963 881,54	2 674 942,88
749	963 868,27	2 674 939,16
750	963 839,78	2 674 930,63
751	963 820,18	2 674 923,14
752	963 806,95	2 674 909,28
753	963 790,22	2 674 900,99
754	963 707,78	2 675 089,46
755	963 706,51	2 675 094,41
756	963 660,01	2 675 073,60

: ЗУ 1	Ханты-Мансийский автономный округ – Югра, г.Ханты-Мансийск, ТСН СНТ «Аграрник»	7,4202	15 507,14	Земельный участок общего назначения
Таблица точек красных линий				
№ точки	X	Y		
1	963 786,31	2 674 898,75		
2	963 768,53	2 674 894,71		
3	963 754,63	2 674 891,77		
4	963 751,52	2 674 893,12		
5	963 748,42	2 674 905,16		
6	963 746,09	2 674 915,59		
7	963 741,64	2 674 939,31		
8	963 736,70	2 674 963,96		
9	963 731,08	2 674 988,50		
10	963 725,70	2 675 013,15		
11	963 719,54	2 675 037,34		
12	963 715,03	2 675 061,59		
13	963 714,89	2 675 063,26		
14	963 714,05	2 675 063,08		
15	963 714,01	2 675 063,27		
16	963 712,71	2 675 063,00		
17	963 711,62	2 675 068,47		
18	963 712,99	2 675 068,76		
19	963 708,50	2 675 087,27		
20	963 699,61	2 675 084,95		
21	963 706,10	2 675 059,33		
22	963 711,97	2 675 036,17		
23	963 718,56	2 675 012,21		
24	963 723,88	2 674 987,50		
25	963 730,24	2 674 962,85		
26	963 735,39	2 674 938,10		
27	963 741,20	2 674 914,29		
28	963 746,68	2 674 889,36		
29	963 707,79	2 674 881,24		
30	963 707,64	2 674 881,94		
31	963 668,76	2 674 872,83		
32	963 651,92	2 674 945,54		
33	963 646,20	2 674 969,98		
34	963 641,74	2 674 995,53		
35	963 635,46	2 675 020,35		
36	963 628,43	2 675 041,61		
37	963 622,06	2 675 064,04		
38	963 614,84	2 675 060,52		
39	963 620,84	2 675 038,52		
40	963 627,09	2 675 015,20		
41	963 633,33	2 674 991,39		
42	963 639,79	2 674 968,33		
43	963 650,71	2 674 919,24		
44	963 656,22	2 674 894,88		
45	963 661,48	2 674 870,32		
46	963 622,87	2 674 861,19		
47	963 592,19	2 674 853,57		
48	963 546,14	2 675 035,11		
49	963 531,23	2 675 031,20		
50	963 536,35	2 675 011,28		
51	963 544,07	2 675 013,21		
52	963 585,25	2 674 851,85		
53	963 543,23	2 674 841,39		
54	963 545,71	2 674 831,76		
55	963 587,74	2 674 842,13		
56	963 600,32	2 674 792,85		
57	963 619,17	2 674 718,97		
58	963 650,57	2 674 595,85		
59	963 659,94	2 674 611,09		
60	963 649,74	2 674 651,30		
61	963 685,08	2 674 659,61		
62	963 672,46	2 674 709,28		
63	963 637,23	2 674 700,80		
64	963 630,01	2 674 729,82		
65	963 624,03	2 674 728,33		
66	963 610,99	2 674 779,41		
67	963 603,96	2 674 806,99		
68	963 595,60	2 674 839,93		
69	963 658,52	2 674 855,80		
70	963 671,22	2 674 861,60		
71	963 695,02	2 674 868,13		
72	963 701,52	2 674 826,83		
73	963 709,62	2 674 769,08		
74	963 713,40	2 674 746,20		
75	963 709,64	2 674 745,33		
76	963 710,08	2 674 742,50		
77	963 718,46	2 674 718,67		
78	963 723,57	2 674 694,20		
79	963 724,10	2 674 694,39		
80	963 732,70	2 674 653,57		
81	963 737,70	2 674 629,41		
82	963 786,64	2 674 638,82		
83	963 743,60	2 674 630,55		
84	963 742,22	2 674 637,87		
85	963 740,02	2 674 649,69		
86	963 736,28	2 674 669,80		
87	963 733,62	2 674 694,98		
88	963 732,54	2 674 694,85		
89	963 725,66	2 674 739,63		
90	963 727,25	2 674 739,81		
91	963 717,62	2 674 807,02		
92	963 714,42	2 674 829,10		
93	963 709,28	2 674 852,62		
94	963 705,83	2 674 875,13		
95	963 746,54	2 674 882,07		
96	963 750,89	2 674 883,06		
97	963 790,07	2 674 892,80		

Таблица вновь образуемого земельного участка путем раздела ранее учтенного земельного участка с КН 86:12:0302010:198 с сохранением исходного в измененных границах

Кадастровый квартал: 86:12:0302010
86:12:0302011
86:12:0302002

Категория земель: земли населенных пунктов

№ участка	Адрес (местоположение) земельного участка	Площадь, кв.м	Периметр, м	Вид разрешенного использования
Нет данных	Ханты-Мансийский автономный округ – Югра, г.Ханты-Мансийск, СОТ «Аграрник», КН 86:12:0302010:198	43 425	–	Для садоводства и огородничества

Сведения об образуемом земельном участке

98	963 794,87	2 674 866,75	203	964 335,10	2 674 687,97
99	963 789,27	2 674 865,83	204	964 334,38	2 674 687,78
100	963 795,24	2 674 839,36	205	964 330,77	2 674 701,21
101	963 800,31	2 674 813,87	206	964 328,50	2 674 711,50
102	963 805,53	2 674 813,86	207	964 321,60	2 674 737,24
103	963 810,30	2 674 792,38	208	964 321,77	2 674 737,29
104	963 812,63	2 674 772,27	209	964 309,60	2 674 788,52
105	963 821,50	2 674 705,26	210	964 312,45	2 674 792,91
106	963 824,43	2 674 682,94	211	964 326,62	2 674 798,78
107	963 828,12	2 674 656,03	212	964 343,97	2 674 804,89
108	963 784,86	2 674 650,39	213	964 371,84	2 674 816,68
109	963 871,04	2 674 933,66	214	964 384,70	2 674 820,37
110	963 908,52	2 674 944,40	215	964 392,78	2 674 786,03
111	963 914,30	2 674 920,71	216	964 398,60	2 674 760,10
112	963 920,72	2 674 897,90	217	964 405,27	2 674 733,96
113	963 933,86	2 674 846,81	218	964 411,29	2 674 709,65
114	963 939,88	2 674 822,96	219	964 418,26	2 674 684,49
115	963 945,10	2 674 798,37	220	964 425,62	2 674 659,84
116	963 950,90	2 674 776,09	221	964 430,31	2 674 662,22
117	963 957,38	2 674 750,06	222	964 424,20	2 674 686,19
118	963 964,29	2 674 725,65	223	964 418,24	2 674 710,84
119	963 970,50	2 674 701,37	224	964 411,29	2 674 735,42
120	963 973,84	2 674 689,32	225	964 404,66	2 674 760,57
121	963 977,18	2 674 677,33	226	964 398,68	2 674 785,03
122	963 938,79	2 674 665,66	227	964 397,17	2 674 792,45
123	963 939,80	2 674 657,93	228	964 395,53	2 674 798,96
124	963 978,32	2 674 669,20	229	964 393,07	2 674 811,06
125	963 984,94	2 674 644,64	230	964 393,37	2 674 815,50
126	963 998,00	2 674 592,34	231	964 401,38	2 674 817,40
127	964 004,94	2 674 565,62	232	964 437,24	2 674 816,76
128	964 006,10	2 674 560,70	233	964 085,23	2 674 795,66
129	964 010,71	2 674 541,04	234	964 047,90	2 674 785,38
130	964 012,79	2 674 561,21	235	964 034,88	2 674 822,00
131	964 008,23	2 674 580,42	236	964 031,37	2 674 837,70
132	964 008,50	2 674 580,51	237	964 028,26	2 674 848,13
133	964 002,52	2 674 605,45	238	964 021,76	2 674 873,62
134	963 998,70	2 674 622,08	239	964 021,02	2 674 875,89
135	963 991,63	2 674 653,80	240	964 015,48	2 674 897,04
136	963 984,27	2 674 683,46	241	964 008,58	2 674 921,44
137	964 023,64	2 674 691,33	242	964 007,58	2 674 925,38
138	964 025,45	2 674 691,68	243	964 002,93	2 674 941,98
139	964 028,78	2 674 670,47	244	963 997,08	2 674 967,23
140	964 040,49	2 674 673,15	245	963 991,54	2 674 965,49
141	964 036,80	2 674 692,73	246	964 004,08	2 674 916,65
142	964 061,20	2 674 697,82	247	964 009,89	2 674 893,46
143	964 072,50	2 674 651,76	248	964 017,39	2 674 868,26
144	964 084,80	2 674 603,56	249	964 020,10	2 674 858,98
145	964 084,36	2 674 603,42	250	964 021,76	2 674 851,18
146	964 090,48	2 674 579,56	251	964 029,43	2 674 819,46
147	964 097,23	2 674 581,99	252	964 036,96	2 674 790,22
148	964 092,36	2 674 594,56	253	964 042,75	2 674 766,31
149	964 080,53	2 674 643,58	254	964 049,84	2 674 737,84
150	964 078,74	2 674 652,49	255	964 053,58	2 674 725,36
151	964 069,20	2 674 697,05	256	964 058,00	2 674 708,64
152	964 103,86	2 674 708,01	257	964 052,78	2 674 707,04
153	964 139,25	2 674 718,67	258	964 021,71	2 674 699,40
154	964 147,87	2 674 694,55	259	964 021,83	2 674 699,04
155	964 155,35	2 674 671,52	260	963 984,41	2 674 691,41
156	964 156,27	2 674 667,92	261	963 979,90	2 674 694,20
157	964 157,07	2 674 664,75	262	963 975,48	2 674 709,55
158	964 155,23	2 674 664,27	263	963 967,97	2 674 736,08
159	964 161,40	2 674 637,81	264	963 972,94	2 674 734,52
160	964 167,07	2 674 610,57	265	963 964,92	2 674 763,89
161	964 114,59	2 674 596,74	266	963 960,26	2 674 762,93
162	964 177,78	2 674 596,44	267	963 953,92	2 674 787,78
163	964 170,04	2 674 628,95	268	963 950,95	2 674 799,76
164	964 172,71	2 674 629,73	269	963 947,55	2 674 811,77
165	964 185,40	2 674 632,19	270	963 947,55	2 674 829,26
166	964 197,78	2 674 634,21	271	963 938,83	2 674 863,61
167	964 196,34	2 674 642,30	272	963 934,76	2 674 867,48
168	964 170,57	2 674 637,80	273	963 928,43	2 674 894,09
169	964 161,67	2 674 667,79	274	963 928,14	2 674 898,26
170	964 147,32	2 674 720,78	275	963 928,45	2 674 898,34
171	964 198,54	2 674 743,09	276	963 925,53	2 674 899,84
172	964 221,06	2 674 752,20	277	963 922,66	2 674 910,33
173	964 223,27	2 674 743,54	278	963 919,82	2 674 920,97
174	964 235,41	2 674 692,86	279	963 919,04	2 674 925,68
175	964 248,24	2 674 643,50	280	963 917,70	2 674 930,79
176	964 257,22	2 674 612,30	281	963 915,63	2 674 941,49
177	964 262,45	2 674 613,39	282	963 918,10	2 674 945,99
178	964 253,60	2 674 644,85	283	963 954,42	2 674 955,29
179	964 242,17	2 674 694,90	284	963 954,04	2 674 956,95
180	964 236,56	2 674 719,52	285	964 036,18	2 674 976,97
181	964 228,96	2 674 758,22	286	964 076,43	2 674 987,03
182	964 263,94	2 674 772,01	287	964 086,11	2 674 954,34
183	964 265,20	2 674 770,73	288	964 092,61	2 674 927,77
184	964 264,48	2 674 773,51	289	964 054,96	2 674 920,74
185	964 288,66	2 674 783,80	290	964 059,67	2 674 897,93
186	964 302,07	2 674 789,04	291	964 077,54	2 674 904,12
187	964 303,27	2 674 784,93	292	964 094,96	2 674 909,48
188	964 308,96	2 674 760,25	293	964 098,98	2 674 894,96
189	964 315,66	2 674 733,55	294	964 101,63	2 674 883,09
190	964 322,55	2 674 709,93	295	964 107,97	2 674 856,61
191	964 321,37	2 674 709,57	296	964 112,57	2 674 833,91
192	964 321,92	2 674 703,83	297	964 113,28	2 674 830,37
193	964 323,42	2 674 696,14	298	964 117,81	2 674 807,70
194	964 324,59	2 674 689,10	299	964 163,51	2 674 844,79
195	964 325,94	2 674 682,69	300	964 162,98	2 674 846,89
196	964 301,61	2 674 674,02	301	964 124,31	2 674 845,77
197	964 292,81	2 674 671,42	302	964 118,64	2 674 861,51
198	964 297,10	2 674 652,59	303	964 117,35	2 674 861,27
199	964 330,71	2 674 661,26	304	964 109,02	2 674 885,30
200	964 337,24	2 674 633,74	305	964 111,02	2 674 885,84
201	964 350,62	2 674 637,05	306	964 103,97	2 674 908,84
202	964 349,46	2 674 642,19	307	964 103,12	2 674 911,77

308	964 090,87	2 674 954,47	413	964 338,04	2 675 025,77
309	964 080,39	2 674 989,64	414	964 332,58	2 675 050,05
310	964 079,28	2 674 994,78	415	964 326,06	2 675 076,34
311	964 073,27	2 675 017,85	416	964 319,99	2 675 102,67
312	964 067,32	2 675 043,90	417	964 314,25	2 675 129,30
313	964 061,16	2 675 068,86	418	964 308,46	2 675 154,53
314	964 060,50	2 675 068,80	419	964 308,34	2 675 154,65
315	964 054,82	2 675 092,77	420	964 305,73	2 675 166,53
316	964 047,64	2 675 120,67	421	964 302,43	2 675 179,78
317	964 042,80	2 675 146,56	422	964 296,50	2 675 205,53
318	964 122,83	2 675 164,74	423	964 336,37	2 675 214,56
319	964 128,30	2 675 141,89	424	964 334,39	2 675 222,44
320	964 144,49	2 675 070,99	425	964 291,89	2 675 217,73
321	964 146,18	2 675 064,01	426	964 287,14	2 675 234,02
322	964 151,10	2 675 039,20	427	964 285,42	2 675 243,07
323	964 162,89	2 674 991,03	428	964 274,18	2 675 290,86
324	964 167,54	2 674 965,01	429	964 264,27	2 675 338,13
325	964 173,73	2 674 935,61	430	964 263,90	2 675 340,33
326	964 142,01	2 674 928,64	431	964 268,57	2 675 344,93
327	964 147,56	2 674 909,80	432	964 257,15	2 675 345,87
328	964 177,88	2 674 915,99	433	964 263,14	2 675 314,43
329	964 181,56	2 674 892,55	434	964 267,97	2 675 290,60
330	964 182,44	2 674 885,82	435	964 273,63	2 675 266,02
331	964 184,89	2 674 886,74	436	964 278,84	2 675 241,64
332	964 195,69	2 674 851,52	437	964 280,96	2 675 231,24
333	964 202,44	2 674 853,40	438	964 283,69	2 675 215,95
334	964 192,39	2 674 897,06	439	964 256,42	2 675 207,82
335	964 184,24	2 674 933,06	440	964 249,94	2 675 206,18
336	964 179,22	2 674 957,16	441	964 246,45	2 675 204,95
337	964 191,15	2 675 051,14	442	964 243,02	2 675 203,96
338	964 185,81	2 675 073,78	443	964 240,41	2 675 203,29
339	964 181,92	2 675 055,73	444	964 212,82	2 675 195,92
340	964 190,53	2 675 016,66	445	964 209,20	2 675 195,03
341	964 178,61	2 674 960,10	446	964 208,60	2 675 198,12
342	964 169,64	2 675 003,24	447	964 205,02	2 675 210,70
343	964 192,40	2 675 008,06	448	964 195,13	2 675 244,35
344	964 166,10	2 675 011,35	449	964 190,94	2 675 263,39
345	964 157,50	2 675 050,42	450	964 190,18	2 675 269,73
346	964 156,58	2 675 067,49	451	964 193,13	2 675 270,52
347	964 143,81	2 675 122,62	452	964 188,41	2 675 276,87
348	964 165,69	2 675 126,66	453	964 183,58	2 675 299,83
349	964 152,08	2 675 135,67	454	964 182,76	2 675 299,67
350	964 146,64	2 675 141,91	455	964 178,44	2 675 318,71
351	964 140,50	2 675 150,12	456	964 174,56	2 675 333,01
352	964 136,58	2 675 158,50	457	964 169,42	2 675 316,89
353	964 132,94	2 675 166,37	458	964 175,72	2 675 291,33
354	964 143,07	2 675 169,25	459	964 176,47	2 675 291,57
355	964 166,15	2 675 175,57	460	964 182,62	2 675 268,14
356	964 205,16	2 675 185,82	461	964 182,48	2 675 267,63
357	964 217,82	2 675 137,28	462	964 188,70	2 675 242,85
358	964 222,51	2 675 117,53	463	964 188,75	2 675 242,88
359	964 229,14	2 675 089,58	464	964 194,32	2 675 223,33
360	964 236,13	2 675 060,73	465	964 195,34	2 675 219,26
361	964 239,27	2 675 047,70	466	964 195,50	2 675 218,34
362	964 189,10	2 675 036,81	467	964 202,29	2 675 194,03
363	964 239,27	2 675 047,70	468	964 164,00	2 675 183,02
364	964 253,37	2 674 989,42	469	964 127,30	2 675 173,06
365	964 260,90	2 674 957,35	470	964 119,14	2 675 198,34
366	964 264,05	2 674 946,02	471	964 119,49	2 675 198,39
367	964 270,26	2 674 919,36	472	964 110,78	2 675 223,45
368	964 270,13	2 674 919,19	473	964 103,50	2 675 247,87
369	964 280,50	2 674 876,78	474	964 095,71	2 675 273,73
370	964 285,86	2 674 883,94	475	964 090,27	2 675 298,78
371	964 276,65	2 674 922,34	476	964 105,48	2 675 221,92
372	964 267,78	2 674 962,75	477	964 112,38	2 675 197,91
373	964 261,39	2 674 987,11	478	964 117,16	2 675 180,04
374	964 263,58	2 674 990,60	479	964 104,47	2 675 176,81
375	964 251,49	2 675 036,67	480	964 106,20	2 675 169,77
376	964 248,80	2 675 036,21	481	964 077,97	2 675 163,22
377	964 246,18	2 675 045,09	482	964 039,21	2 675 154,30
378	964 244,08	2 675 054,52	483	964 031,56	2 675 178,18
379	964 235,29	2 675 090,85	484	964 024,50	2 675 202,23
380	964 234,77	2 675 090,87	485	963 996,16	2 675 146,22
381	964 229,32	2 675 115,85	486	963 996,24	2 675 145,79
382	964 229,61	2 675 115,92	487	963 988,13	2 675 168,21
383	964 223,86	2 675 138,67	488	963 982,68	2 675 184,06
384	964 221,81	2 675 146,01	489	963 979,98	2 675 192,08
385	964 211,45	2 675 186,94	490	963 974,03	2 675 217,49
386	964 217,92	2 675 189,56	491	963 935,58	2 675 208,45
387	964 271,58	2 675 202,51	492	963 954,35	2 675 135,32
388	964 288,26	2 675 206,21	493	963 911,43	2 674 998,71
389	964 292,19	2 675 191,08	494	963 913,47	2 674 995,70
390	964 294,92	2 675 179,38	495	963 978,97	2 674 992,82
391	964 301,00	2 675 154,33	496	963 996,77	2 674 991,18
392	964 304,63	2 675 140,26	497	964 036,29	2 674 986,39
393	964 307,66	2 675 127,20	498	964 042,06	2 674 982,79
394	964 308,23	2 675 127,26	499	964 048,22	2 674 984,16
395	964 314,67	2 675 102,17	500	964 054,71	2 674 982,08
396	964 320,22	2 675 077,27	501	964 061,17	2 674 980,38
397	964 326,08	2 675 054,22	502	964 063,88	2 674 978,69
398	964 331,76	2 675 027,93	503	964 063,86	2 674 977,21
399	964 339,30	2 674 998,96	504	964 065,30	2 674 974,71
400	964 332,43	2 674 997,31	505	964 065,84	2 674 973,42
401	964 332,07	2 674 998,91	506	964 072,47	2 674 976,66
402	964 300,14	2 674 992,68	507	964 071,85	2 674 997,15
403	964 311,10	2 674 940,47	508	964 069,48	2 675 000,83
404	964 328,42	2 674 943,42	509	964 067,46	2 675 021,20
405	964 353,06	2 674 947,63	510	964 051,11	2 675 026,29
406	964 381,39	2 674 961,10	511	964 038,13	2 675 027,58
407	964 389,96	2 674 934,82	512	964 034,47	2 675 050,02
408	964 391,87	2 674 975,90	513	964 034,89	2 675 044,83
409	964 353,49	2 674 965,27	514	964 028,88	2 675 098,60
410	964 347,78	2 674 984,41	515	964 021,33	2 675 097,10
411	964 343,73	2 675 000,34	516	964 014,92	2 675 069,58
412	964 343,85	2 675 000,38	517	964 006,86	2 675 064,84

539	963 984,00	2 675 119,83	518	964 000,30	2 675 056,66
540	963 985,90	2 675 095,37	519	963 995,72	2 675 047,17
541	963 988,97	2 675 071,31	520	963 989,19	2 675 032,82
542	963 987,70	2 675 045,50	521	963 988,66	2 675 019,55
543	963 971,40	2 675 034,13	522	963 982,66	2 675 019,00
544	963 951,52	2 675 032,74	523	964 002,61	2 675 012,80
545	963 946,50	2 675 027,13	524	964 005,42	2 675 008,17
546	963 930,18	2 675 026,44	525	963 998,38	2 675 000,80
547	963 924,04	2 675 130,97	526	963 977,07	2 674 995,18
548	963 915,10	2 675 123,48	527	963 964,32	2 674 987,36
549	963 912,05	2 675 115,21	528	963 958,37	2 674 976,29
550	963 907,24	2 674 974,37	529	963 964,54	2 674 970,56
551	963 901,26	2 674 999,98	530	963 946,11	2 674 965,47
552	963 892,24	2 675 037,20	531	963 948,90	2 674 960,86
553	963 891,48	2 675 041,37	532	963 954,81	2 674 959,82
554	963 889,16	2 675 049,61	533	963 973,00	2 674 955,10
555	963 870,67	2 675 118,55	534	963 976,55	2 674 953,49
556	963 827,10	2 675 108,20	535	963 976,78	2 674 951,34
557	963 832,60	2 675 109,26	536	963 978,30	2 674 955,12
558	963 866,37	2 675 115,81	537	963 979,83	2 675 135,30
559	963 872,55	2 675 091,59	538	963 981,92	2 675 144,64
560	963 879,37	2 675 062,77			
561	963 840,34	2 675 053,82			
562	963 845,18	2 675 032,94			
563	963 884,38	2 675 042,02			
564	963 894,93	2 675 000,85			
565	963 897,46	2 674 989,39			
566	963 900,46	2 674 977,53			
567	963 901,58	2 674 973,13			
568	963 903,12	2 674 965,81			
569	963 903,48	2 674 963,66			
570	963 905,82	2 674 954,50			
571	963 906,66	2 674 949,85			
572	963 894,64	2 674 946,44			
573	963 868,27	2 674 939,16			
574	963 707,78	2 675 089,46			
575	963 660,01	2 675 073,60			

Публичные сервитуты

В границах проектируемой территории ТСН СНТ «Аграрник» публичные сервитуты не установлены.

Для прохода или проезда к земельным участкам в границах проекта межевания территории ТСН СНТ «Аграрник» возможно установление сервитутов согласно статье 274 Гражданского кодекса Российской Федерации.

Сведения об особо охраняемых природных территориях

В границах проекта межевания территории ТСН СНТ «Аграрник» особо охраняемые природные территории не установлены.

Сведения об объектах культурного наследия

В границах проекта межевания территории ТСН СНТ «Аграрник» объекты культурного наследия отсутствуют.

**Городской округ Ханты-Мансийск
Ханты-Мансийского автономного округа – Югры****ГЛАВА ГОРОДА ХАНТЫ-МАНСИЙСКА****ПОСТАНОВЛЕНИЕ**

от 09.04.2024 №19

О награждении

В соответствии с решением Думы города Ханты-Мансийска от 30.01.2017 №78-VI РД «О наградах города Ханты-Мансийска», учитывая решение Комиссии по наградам от 29.03.2024 №3, руководствуясь статьей 70 Устава города Ханты-Мансийска:

1. Наградить граждан:

1.1. Почетной грамотой Главы города Ханты-Мансийска согласно приложению 1 к настоящему постановлению.

1.2. Благодарственным письмом Главы города Ханты-Мансийска согласно приложению 2 к настоящему постановлению.

2. Объявить Благодарность Главы города Ханты-Мансийска гражданам согласно приложению 3 к настоящему постановлению.

3. Управлению бухгалтерского учета и использования финансовых средств Администрации города Ханты-Мансийска произвести выплату единовременного денежного поощрения гражданам, указанным в приложениях 1, 2 к настоящему постановлению, в соответствии с пунктами 3, 4 Положения о наградах Главы города Ханты-Мансийска, утвержденного решением Думы города Ханты-Мансийска от 30.01.2017 №78-VI РД «О наградах города Ханты-Мансийска».

4. Опубликовать настоящее постановление в газете «Самарово – Ханты-Мансийск» и разместить на официальном информационном портале органов местного самоуправления города Ханты-Мансийска в сети Интернет.

5. Контроль за выполнением настоящего постановления оставить за собой.

Глава города
Ханты-Мансийска

М.П.Ряшин

**Приложение 1
к постановлению Главы
города Ханты-Мансийска
от 09.04.2024 №19**

**Список
граждан, награждаемых Почетной грамотой
Главы города Ханты-Мансийска**

1. Калинина Светлана Михайловна, врач-невролог стационарного отделения медицинской реабилитации взрослых с нарушением функции периферической нервной системы и костно-мышечной системы бюджетного учреждения Ханты-Мансийского автономного округа – Югры «Окружной клинический лечебно-реабилитационный центр», за высокое профессиональное мастерство и преданность делу охраны здоровья жителей города Ханты-Мансийска.

2. Колмакова Ирма Филипповна, медицинская сестра палатная (постовая) бюджетного учреждения Ханты-Мансийского автономного округа – Югры «Окружной клинический лечебно-реабилитационный центр», за многолетний добросовестный труд и значительный вклад в дело охраны здоровья жителей города Ханты-Мансийска.

3. Михайлова Лариса Борисовна, начальник отдела сметных работ муниципального казенного учреждения «Управление капитального строительства города Ханты-Мансийска», за многолетний добросовестный труд и значительный вклад в развитие

строительной индустрии города Ханты-Мансийска.

4. Охранова Евгения Анатольевна, начальник отдела доходов Департамента управления финансами Администрации города Ханты-Мансийска, за многолетний добросовестный труд и значительный вклад в систему финансового обеспечения Администрации города Ханты-Мансийска.

**Приложение 2
к постановлению Главы
города Ханты-Мансийска
от 09.04.2024 №19**

**Список
граждан, награждаемых Благодарственным письмом
Главы города Ханты-Мансийска**

1. Аксенов Дмитрий Александрович, подполковник, командир батальона «Югра», за мужество, воинскую доблесть и беззаветное служение Отечеству.

2. Баландин Михаил Иванович, водитель погрузчика общества с ограниченной ответственностью «Юрстройтехинвест», за профессиональное мастерство и личный вклад в обслуживание улично-дорожной сети города Ханты-Мансийска.

3. Ветлугина Татьяна Николаевна, старшая медицинская сестра бюджетного учреждения Ханты-Мансийского автономного округа – Югры «Окружной клинический лечебно-реабилитационный центр», за профессиональное мастерство и личный вклад в дело охраны здоровья жителей города Ханты-Мансийска.

4. Вит Светлана Михайловна, начальник отдела проектных работ муниципального казенного учреждения «Управление капитального строительства города Ханты-Мансийска», за профессиональное мастерство и личный вклад в развитие строительной индустрии города Ханты-Мансийска.

5. Низов Ильзур Фильданович, водитель погрузчика общества с ограниченной ответственностью «Юрстройтехинвест», за профессиональное мастерство и личный вклад в обслуживание улично-дорожной сети города Ханты-Мансийска.

6. Низов Рузбой Хомидович, водитель индивидуального предпринимателя Шишкина Д.В., за профессиональное мастерство и личный вклад в обслуживание улично-дорожной сети города Ханты-Мансийска.

7. Симогин Николай Сергеевич, инженер общества с ограниченной ответственностью «ХАНТЫ-МАНСИЙСКИЙ УЗЕЛ СВЯЗИ», за профессиональное мастерство и личный вклад в развитие и совершенствование радиотелефонной связи.

8. Шнайдер Андрей Валерьевич, водитель погрузчика индивидуального предпринимателя Шишкина Д.В., за профессиональное мастерство и личный вклад в обслуживание улично-дорожной сети города Ханты-Мансийска.

**Приложение 3
к постановлению Главы
города Ханты-Мансийска
от 09.04.2024 №19**

**Список
граждан, которым объявляется Благодарность
Главы города Ханты-Мансийска**

1. Грылева Людмила Викторовна, медицинская сестра по массажу отделения лечебной физкультуры бюджетного учреждения Ханты-Мансийского автономного округа – Югры «Окружной клинический лечебно-реабилитационный центр», за эффективное исполнение должностных обязанностей по охране здоровья жителей города Ханты-Мансийска.

2. Гусева Маргарита Геннадьевна, заведующий отделением врач-терапевт стационарного отделения медицинской реабили-

тации взрослых для пациентов с соматическими заболеваниями бюджетного учреждения Ханты-Мансийского автономного округа – Югры «Окружной клинический лечебно-реабилитационный центр», за эффективное исполнение должностных обязанностей по охране здоровья жителей города Ханты-Мансийска.

3. Змановская Сияна Денисовна, обучающийся 9 класса муниципального бюджетного общеобразовательного учреждения «Средняя общеобразовательная школа №4», за успехи в учебе и высокие результаты в интеллектуальных и творческих конкурсах.

4. Зольникова Анна Влагиленовна, медицинская сестра по физиотерапии бюджетного учреждения Ханты-Мансийского автономного округа – Югры «Окружной клинический лечебно-реабилитационный центр», за эффективное исполнение должностных обязанностей по охране здоровья жителей города Ханты-Мансийска.

5. Конев Андрей Николаевич, главный инженер муниципального казенного учреждения «Управление капитального строительства города Ханты-Мансийска», за эффективное исполнение должностных обязанностей в строительной индустрии города Ханты-Мансийска.

6. Королева Ирина Павловна, уборщик служебных помещений отделения дневной стационар медицинской реабилитации бюджетного учреждения Ханты-Мансийского автономного округа – Югры «Окружной клинический лечебно-реабилитационный центр», за эффективное исполнение должностных обязанностей по охране здоровья жителей города Ханты-Мансийска.

7. Лакомкина Ираида Олеговна, врач-терапевт дневного стационара медицинской реабилитации бюджетного учреждения Ханты-Мансийского автономного округа – Югры «Окружной клинический лечебно-реабилитационный центр», за эффективное исполнение должностных обязанностей по охране здоровья жителей города Ханты-Мансийска.

8. Миронов Леонид Анатольевич, обучающийся 8 класса муниципального бюджетного общеобразовательного учреждения «Средняя общеобразовательная школа №4», за успехи в учебе и высокие результаты в интеллектуальных и творческих конкурсах.

9. Обеланова Светлана Геннадьевна, старшая медицинская сестра стационарного отделения медицинской реабилитации взрослых с нарушением функции периферической нервной системы и костно-мышечной системы бюджетного учреждения Ханты-Мансийского автономного округа – Югры «Окружной клинический лечебно-реабилитационный центр», за эффективное исполнение должностных обязанностей по охране здоровья жителей города Ханты-Мансийска.

10. Романова Евгения Александровна, генеральный директор общества с ограниченной ответственностью «Ермак-Тур», за вклад в развитие предпринимательства в сфере туризма в городе Ханты-Мансийске.


11. Скрябина Инесса Николаевна, президент автономной некоммерческой организации Центр социально-культурного развития «Гончары», за вклад в развитие креативного предпринимательства в городе Ханты-Мансийске.

12. Тюнева Мария Александровна, индивидуальный предприниматель, за вклад в развитие предпринимательства в сфере услуг потребительского рынка в городе Ханты-Мансийске.

13. Хабибулина Марина Валерьевна, медицинская сестра по физиотерапии бюджетного учреждения Ханты-Мансийского автономного округа – Югры «Окружной клинический лечебно-реабилитационный центр», за эффективное исполнение должностных обязанностей по охране здоровья жителей города Ханты-Мансийска.

14. Шаповалова Юлия Руслановна, заместитель начальника отдела сметных работ муниципального казенного учреждения «Управление капитального строительства города Ханты-Мансийска», за эффективное исполнение должностных обязанностей в строительной индустрии города Ханты-Мансийска.

12+



БЕСПЛАТНЫЙ ДОСТУП

к электронной библиотеке

ЛитРес:

*Чтобы получить логин и пароль для бесплатного доступа к ресурсам со своего электронного устройства, обратитесь в детскую библиотеку по адресу: ул.Доронина, 8
Подробности по телефону 36-25-80*



*Пользуйтесь популярнейшими электронными библиотеками бесплатно вместе с Городской централизованной библиотечной системой!
Приятного чтения!*

Услуга предоставляется при предъявлении паспорта



МЫ ПОМОЖЕМ ОСВОИТЬСЯ В СЕТИ!

Приглашаем пройти бесплатное обучение по программам:

**«Основы цифровой грамотности»,
«Ресурсы и сервисы цифровой экономики»,
«Основы безопасности в сети Интернет»**
в Центрах общественного доступа
на базе городских библиотек Ханты-Мансийска

Записаться на обучение можно по телефону 36-25-70

МБУ «ГОРОДСКОЙ ИНФОРМАЦИОННЫЙ ЦЕНТР»	Директор: МАКСИМОВА Елена Александровна , тел. 32-10-99	ГОРОДСКАЯ ОБЩЕСТВЕННО-ПОЛИТИЧЕСКАЯ ГАЗЕТА САМАРОВО – ХАНТЫ-МАНСИЙСК	Главный редактор: ШУМАН Оксана Васильевна, тел. 32-10-88. Технический редактор: КИСЛОВ Евгений Анатольевич, тел. 32-10-88.	АДРЕС ИЗДАТЕЛЯ И РЕДАКЦИИ: 628011, г. Ханты-Мансийск, ул.Пионерская, 67а E-mail: red62@mail.ru Тел./факс 32-10-88
	УЧРЕДИТЕЛИ: Администрация г. Ханты-Мансийска Дума г. Ханты-Мансийска адрес: ул. Дзержинского, 6	Газета зарегистрирована Уральским региональным управлением регистрации и контроля за соблюдением законодательства РФ о средствах массовой информации 16 ноября 1998 г. Свидетельство о регистрации № Е 2803. Подписной индекс: для физических лиц – 83058, для юридических лиц – 03058. Цена в розницу свободная.	Телевидение «НОВАЯ СТУДИЯ» – первый городской канал на телеканале «Россия 24» Тел.: 33-16-85.	СЛУЖБА РЕКЛАМЫ: Производство фильмов и рекламы на ТВ Тел.: 33-16-85

• Рукописи не возвращаются и не рецензируются • Перепечатка материалов допускается только с письменного разрешения редакции
 • Мнение редакции может не совпадать с позицией авторов • За содержание объявлений и рекламных материалов редакция ответственности не несет